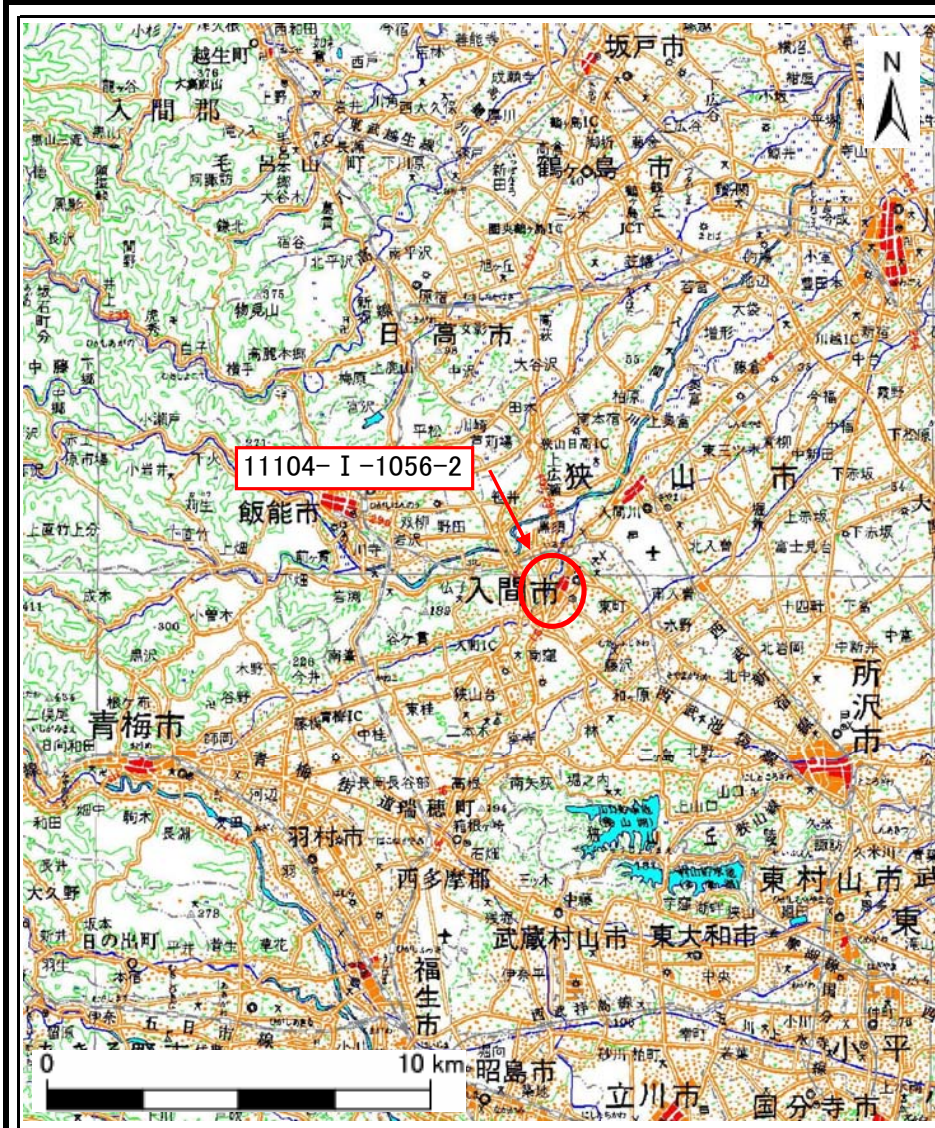
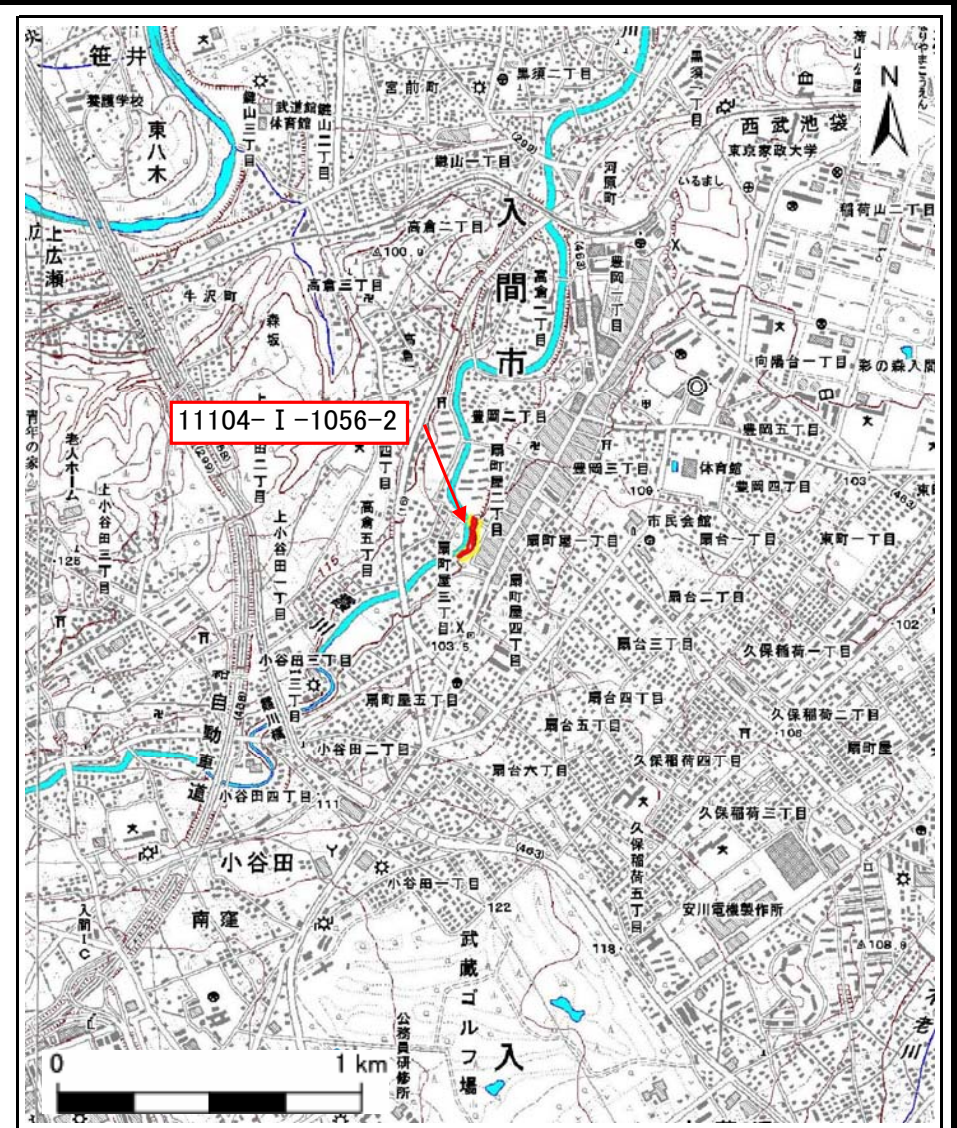


# 土砂災害警戒区域等の指定の公示に係る図書(その1)



(1/200,000)



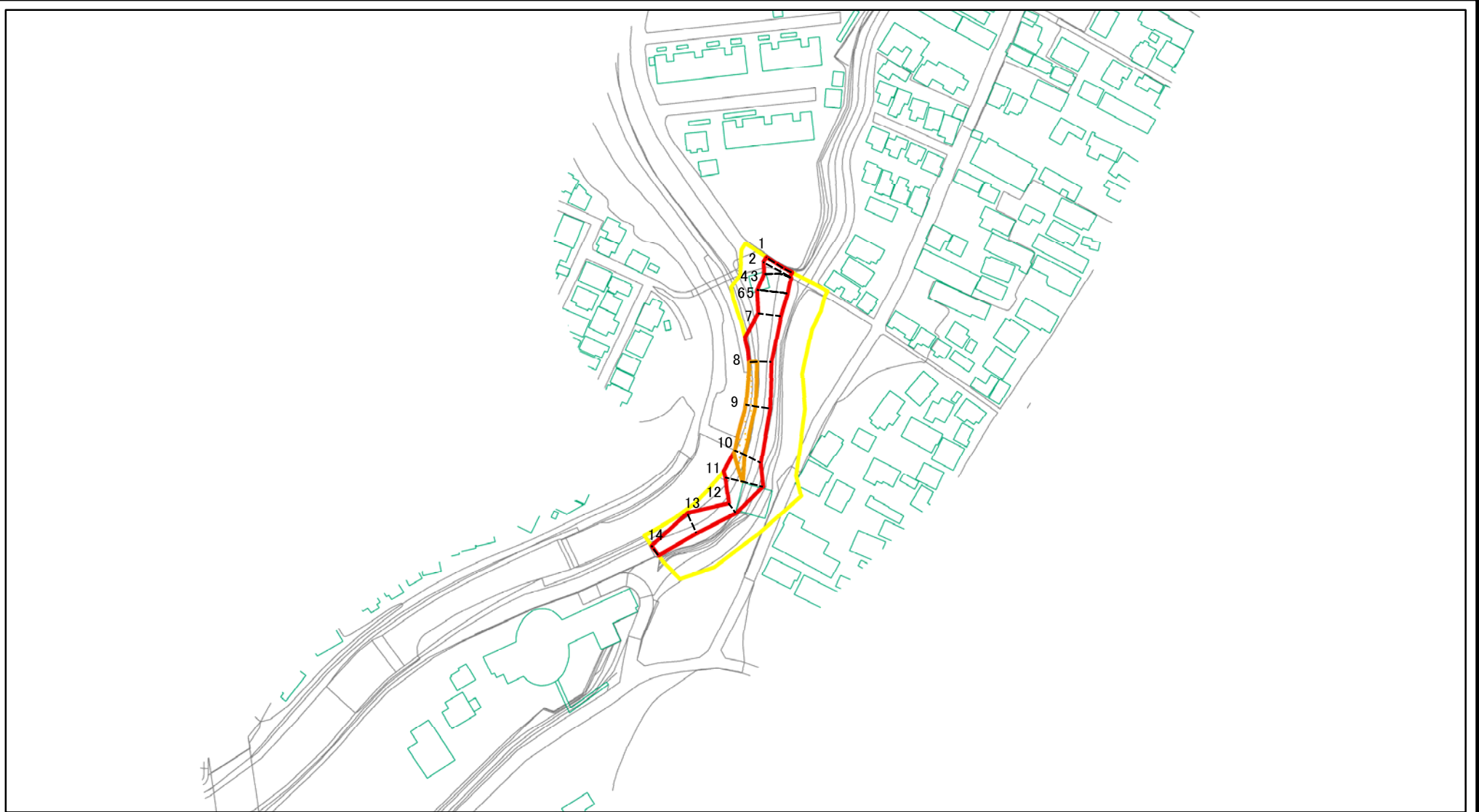
(1/25,000)

|                                       |         |                |
|---------------------------------------|---------|----------------|
| 様式-1(急)<br>土砂災害警戒区域・土砂災害特別警戒区域<br>位置図 | 自然現象の種類 | 急傾斜地の崩壊        |
|                                       | 箇所番号    | 11104-I-1056-2 |
|                                       | 箇所名     | 扇町屋-1-2        |
|                                       | 所在地     | 入間市扇町屋2丁目・3丁目  |

この地図は、国土地理院長の承認を得て、同院発行の数値地図200000(地図画像)及び数値地図25000(地図画像)を複製したものである。(承認番号 平25情複、第230号)



# 土砂災害警戒区域等の指定の公示に係る図書(その2)



図中の数字は横断測線番号を示す

様式-2(急)

土砂災害警戒区域・土砂災害特別警戒区域  
区域図(その1)

土砂災害防止法施行令第二条の基準に該当する区域



土砂災害防止法  
施行令第三条の  
基準に該当する  
区域



土石等の(移動)高さが1m以下の場合、  
土石等の移動による力が100kN/mを超える区域

土石等の堆積の高さが3mを超える区域

それ以外の区域

縮尺  
1:2,500



自然現象  
の種類

急傾斜地の崩壊

箇所番号

11104-I-1056-2

告示番号

埼玉県告示第818号

箇所名

扇町屋-1-2

告示年月日

平成26年5月30日

所在地

入間市扇町屋2丁目・3丁目