

入間市公共施設マネジメント事業計画 学校統合地区検討会議（西武地区） 第2回 説明資料

令和元年9月19日（木）

入間市

総務部 公共施設マネジメント推進課

教育部 教育総務課、学校教育課

1. 人口の動向

(1)地区の人口の推移・将来の推計

(2)住宅建築と人口の推移

(3)生徒数の推移・将来の推計

2. 中学校の概要

(1)クラス数・教員数等

(2)施設整備状況等

(3)施設の課題

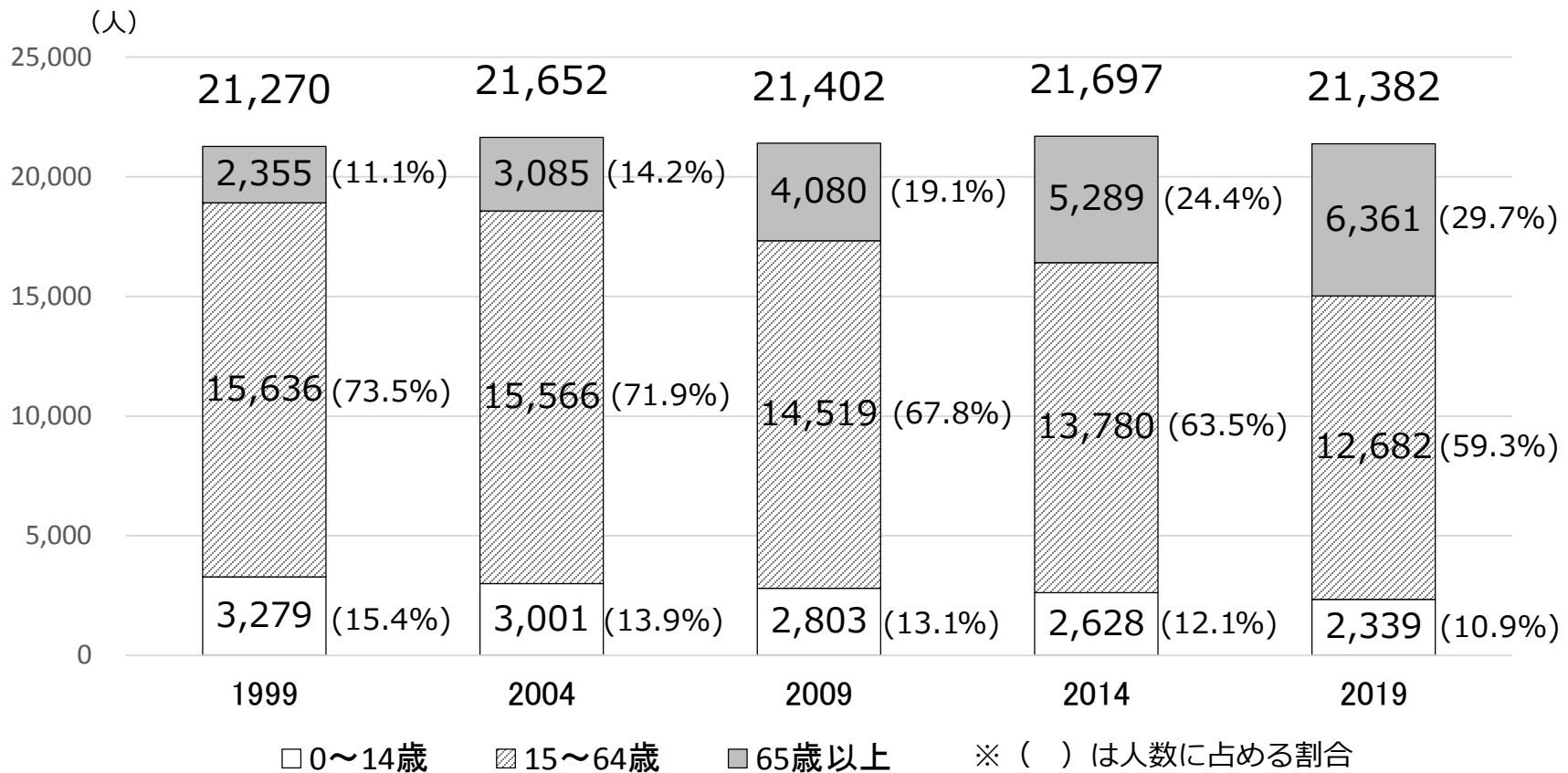
3. 通学路の現状

4. スケジュール

1. 人口の動向

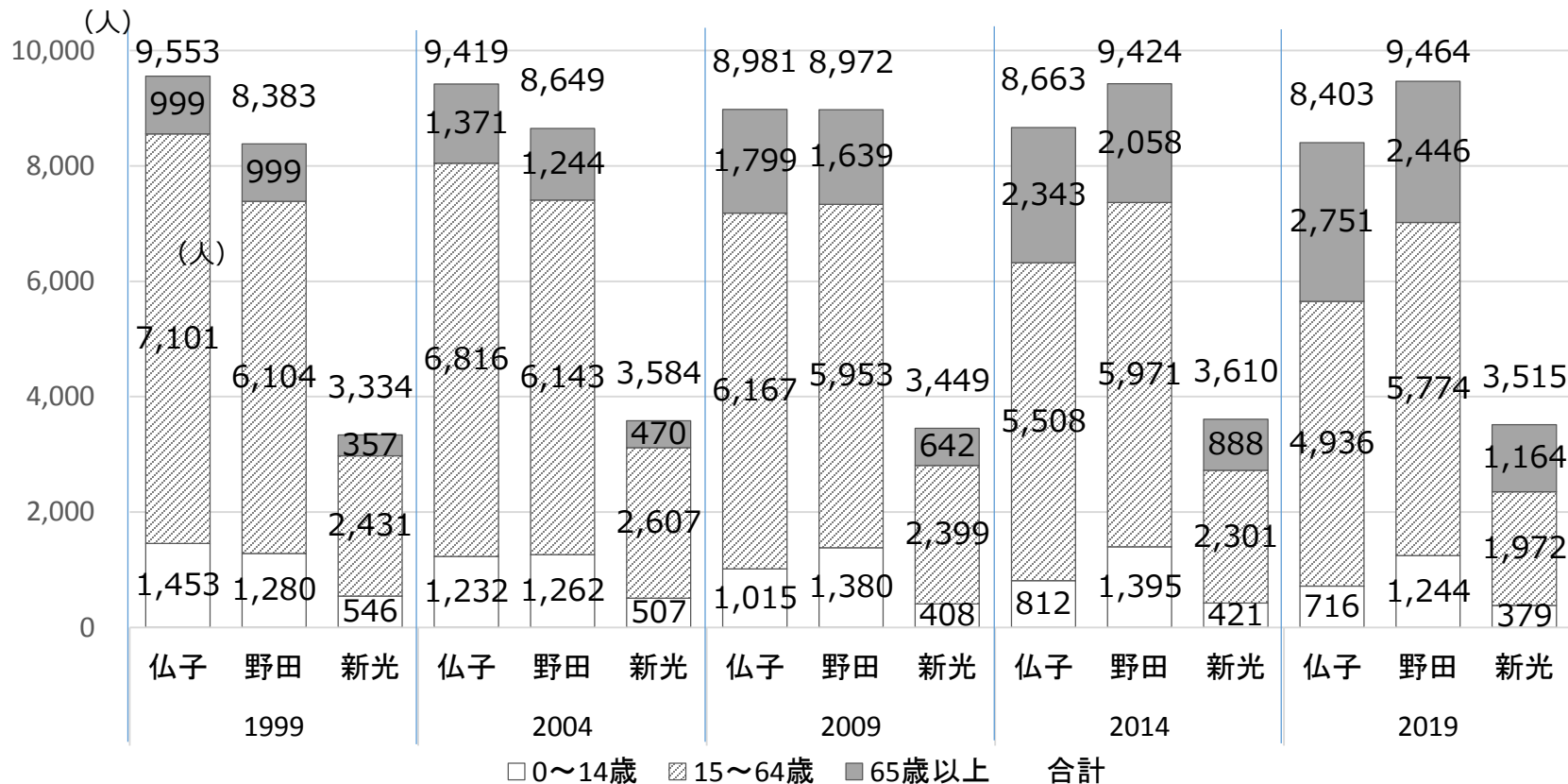
(1)地区の人口の推移・将来の推計①

【西武地区】（各年1月1日の実績値）



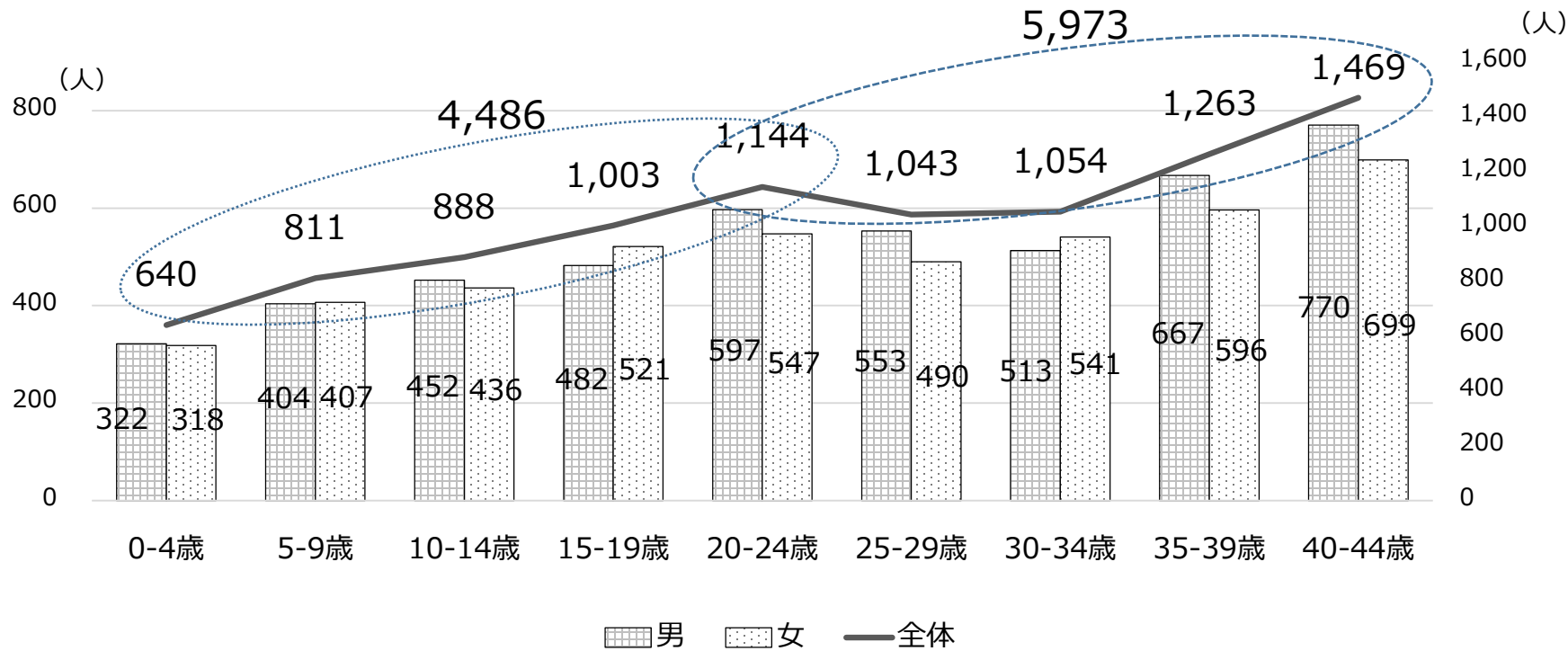
- 過去20年間の人数は微増～横這い傾向で推移している。
- 0~14歳と15~64歳の割合の減少、65歳以上の割合の増加が続いている。
⇒現在の児童・生徒数の減少だけでなく、将来における子育て世代の減少が見込まれる。

【西武地区大字別内訳】（各年1月1日の実績値）



- 2009年までは仏子地区が最も多かったが、それ以降は野田地区が多くなっている。
- 野田・新光地区は増加傾向であったが、近年は横這い傾向となっている。
⇒野田地区の区画整理、新光地区の宅地分譲の効果によると推察される。
- 人口が増加してきた地区も含めていずれの地区も0~14歳と15~64歳の人数の減少、65歳以上の人数の増加が続いている。

【西武地区人口構成】（2019年1月1日の0～44歳の状況）



- 20～44歳が5,973人、0～24歳が4,486人となっている。
 ⇒20年後に子育て世代となる年齢層が現在より24.9%減少する。

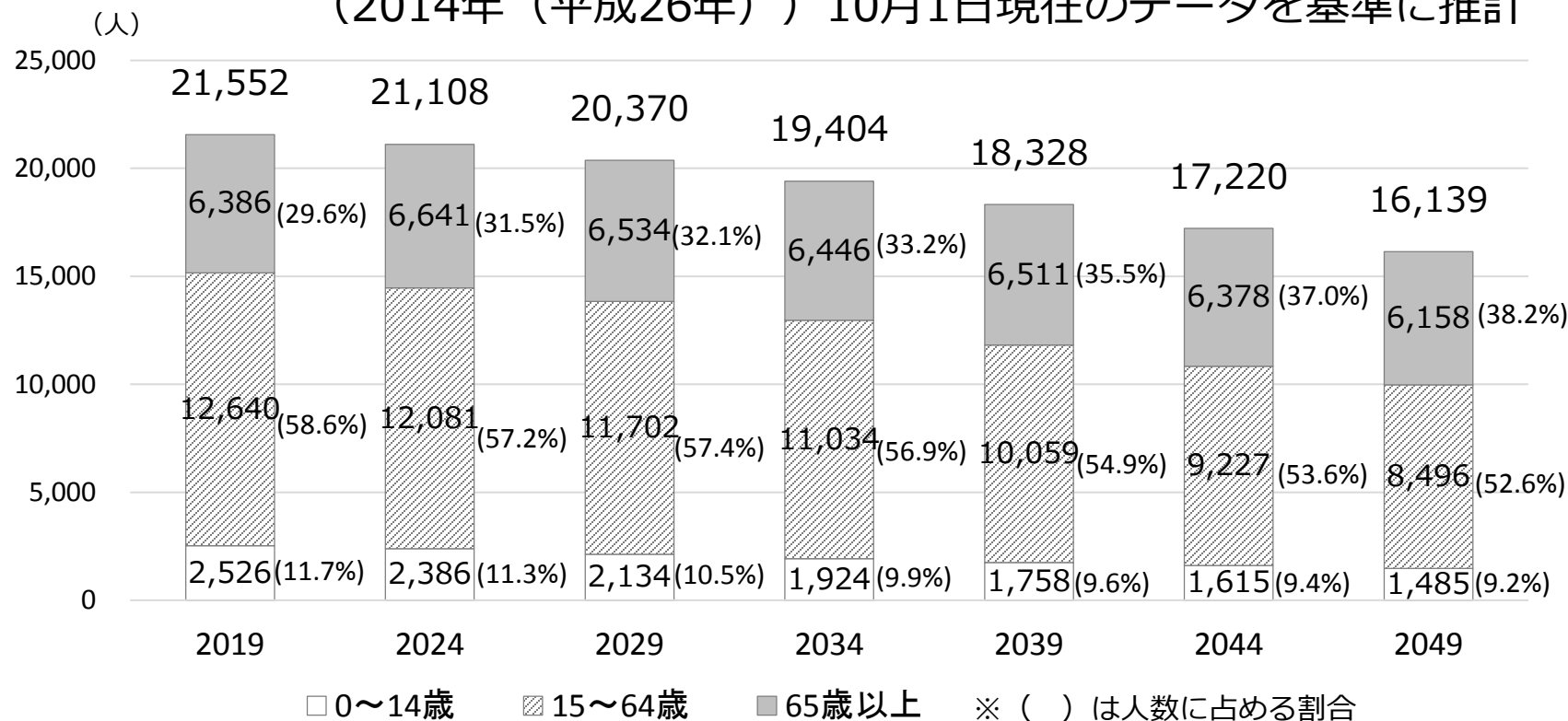


➤ 将来の人口、人口構成に与える影響は大きい。

1. 人口の動向

(1)地区の人口の推移・将来の推計④

【西武地区】「入間市人口ビジョン」(2015年度策定)の推計
(2014年(平成26年)10月1日現在のデータを基準に推計)



- 2019年までの人口は微増～横這い傾向であったが、今後は減少傾向となる見込み。
- 今後の30年間で地区の人口が25%減少、このうち0~14歳は41%減少する見込み。
- 人数に占める割合は、0~14歳と15~64歳は減少、65歳以上は増加する見込み。
- 2019年の推計値は21,552人であるのに対し実績値は21,382人となっている。
⇒推計よりも減少傾向が強まっている。

1. 人口の動向

(2)住宅建築と人口の推移①

【入間市全体】（各年1月1日の状況）

年度	家屋 増加分 (棟)	家屋 減少分 (棟)	家屋 純増数 (棟)	0～14歳 年少人口 (人)	15～64歳 生産年齢人口 (人)	65歳以上 高齢者人口 (人)	総人口 (人)	世帯数 (世帯)
2010	602	264	338	20,495	101,014	29,405	150,914	59,891
2011	668	276	392	20,282	100,471	30,251	151,004	60,562
2012	623	287	336	19,923	99,458	31,270	150,651	61,113
2013	711	316	395	19,551	97,574	33,242	150,367	61,162
2014	657	330	327	19,295	95,812	35,109	150,216	61,804
2015	659	319	340	19,016	93,990	36,946	149,952	62,439
2016	636	262	374	18,711	92,471	38,411	149,593	63,112
2017	614	297	317	18,340	91,086	39,698	149,124	63,774
2018	655	335	320	17,906	89,952	40,865	148,723	64,436
2019	650	412	238	17,522	89,044	41,876	148,442	65,314
平均	647.5	309.8	337.7					

- 家屋増加分が年平均647棟である一方で、家屋減少分が年平均309棟である。
- 家屋純増分が年平均337棟であり住宅は年々増加しているが、総人口は減少している。
- 0～14歳、15～65歳の人口はともに年々減少しており、総人口に占める65歳以上の割合が増加している。
- 一世帯当たりの人口は年々減少している。
(1999年：2.9人 → 2009年：2.6人 → 2014年：2.4人 → 2019年：2.3人)

【西武地区】（各年1月1日の状況）

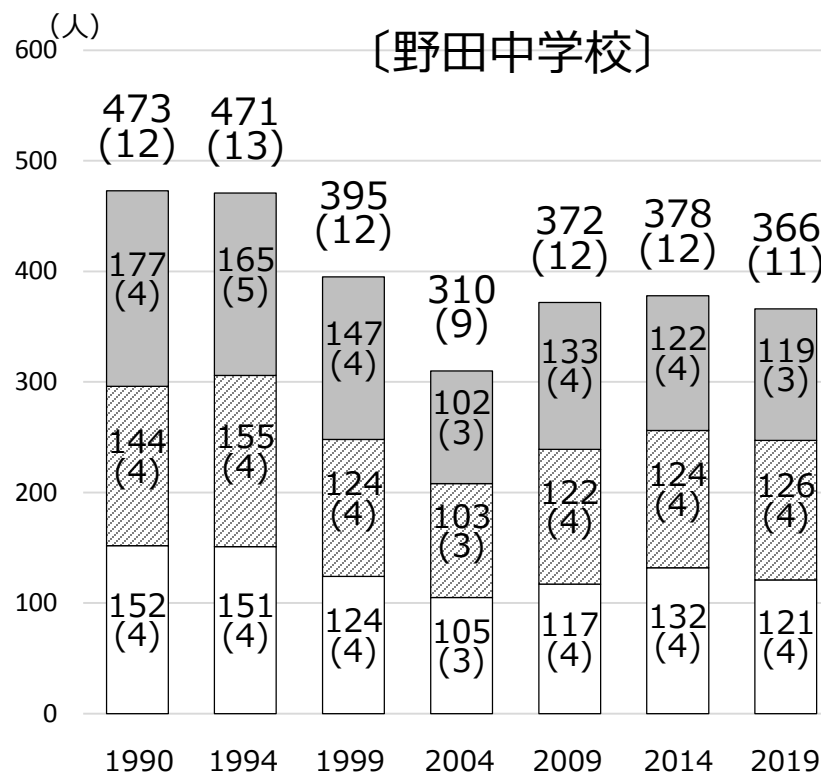
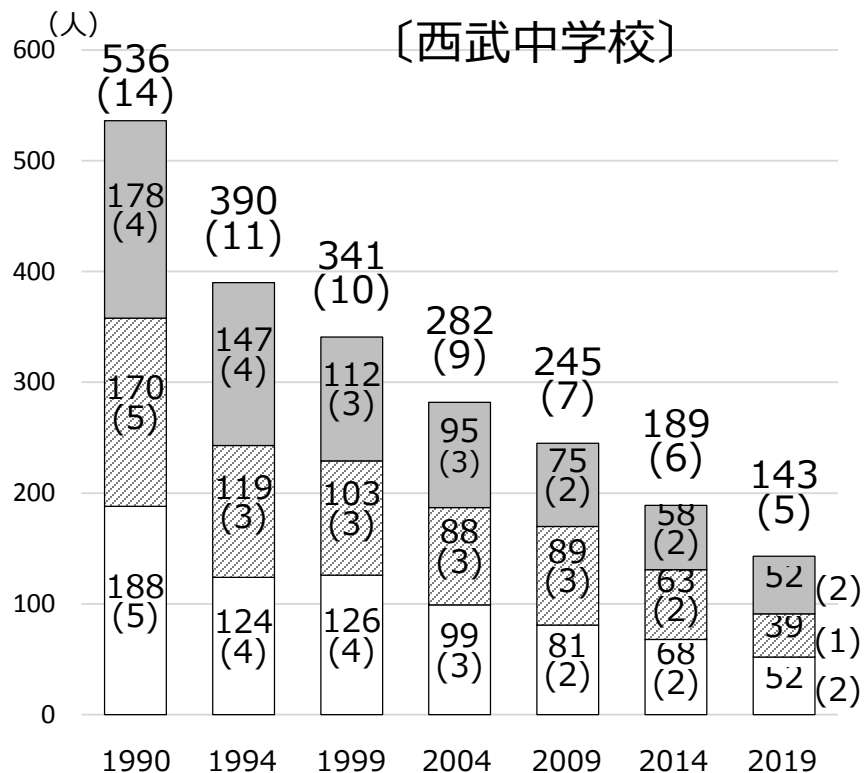
年度	家屋 増加分 (棟)	家屋 減少分 (棟)	家屋 純増数 (棟)	0～14歳 年少人口 (人)	15～64歳 生産年齢人口 (人)	65歳以上 高齢者人口 (人)	総人口 (人)	世帯数 (世帯)
2016	79	26	53	2,555	13,262	5,775	21,592	9,232
2017	64	33	31	2,470	12,959	6,014	21,443	9,320
2018	64	36	28	2,407	12,778	6,219	21,404	9,432
2019	100	45	55	2,339	12,682	6,361	21,382	9,573
平均	76.8	35.0	41.6					

- 家屋増加分が年平均76棟である一方で、家屋減少分が年平均35棟である。
- 家屋純増分が年平均41棟であり住宅は年々増加しているが、総人口は減少している。
- 0～14歳、15～64歳の人口はともに年々減少しており、総人口に占める65歳以上の人口の割合が増加している。
- 一世帯当たりの人口は年々減少している。
(1999年：2.9人 → 2009年：2.6人 → 2014年：2.4人 → 2019年：2.2人)



- 地区内において宅地造成が行われ新規住宅が増えているとの意見もあるが、住宅開発が必ずしも人口の増加に結び付いていない。

【西武地区中学校生徒数 実績】 (各年5月1日の実績値)



□ 1年人数 ▨ 2年人数 ■ 3年人数 ()内はクラス数

※棒グラフ上の値は生徒数・クラス数の計

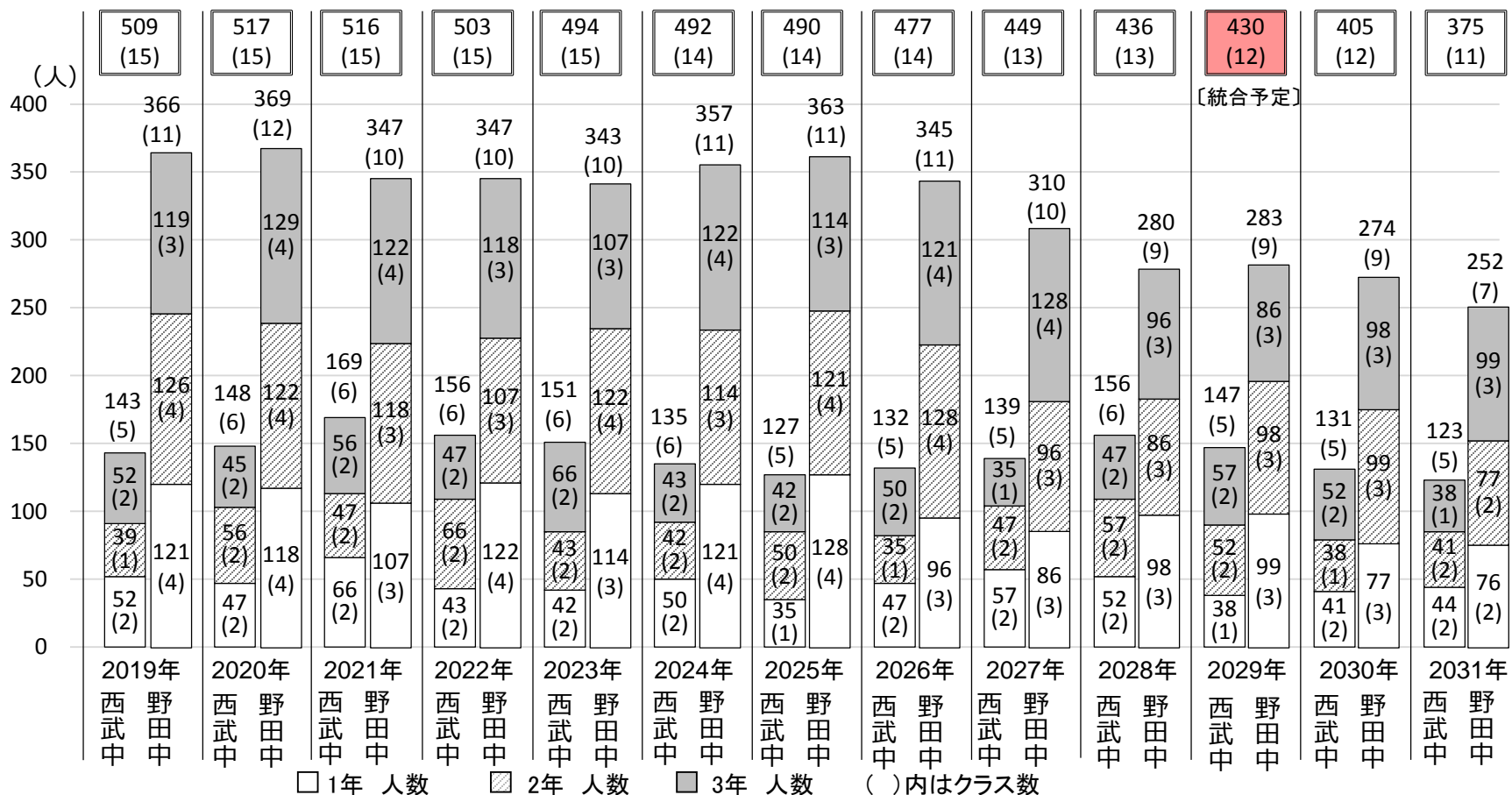
□ 1年人数 ▨ 2年人数 ■ 3年人数 ()内はクラス数

※棒グラフ上の値は生徒数・クラス数の計

- 西武中学校は減少傾向が続いている。
- 野田中学校は一旦増加したが、近年は減少傾向となっている。

【西武地区中学校生徒数 推計】

- 2019年5月1日現在の学区内居住者数を基に推計。（2019年度は実際の在校生徒数）
- 2019年度の0歳児が2031年度に12歳（中1）に達する学齢まで1年ごとに積み上げ。（転出や私立進学等の要因は考慮せず）
- クラス数は現在の編制を基準に1年生は1クラスあたり38人、2・3年生は1クラスあたり40人として計算。



※棒グラフ上の値は各校の生徒数・クラス数の計、 は2校を合わせた場合の生徒数・クラス数の計

⇒人口ビジョンによる推計を踏まえると2031年度以降も生徒数は減少する見込み。

1. 人口推移

(3)生徒数の推移・将来の推計③

(試算表)

- 2019年5月1日現在の学区内居住者数を抽出。(2019年度は実際の在校生徒数)
- 2019年度の0歳児が2031年度に12歳(中1)に達する学齢まで1年ごとに積み上げ。(転出や私立進学等の要因は考慮せず)
- クラス数は現在の編成を基準に1年生は1クラスあたり38人、2・3年生は1クラスあたり40人として計算。

年度	学年 年齢 学校名																	2校合算			
		0歳	1歳	2歳	年少 3歳	年中 4歳	年長 5歳	小1 6歳	小2 7歳	小3 8歳	小4 9歳	小5 10歳	小6 11歳	中1 12歳	中2 13歳	中3 14歳	各校計	中1 12歳	中2 13歳	中3 14歳	合計
2019 R1	西武中学校	44	41	38	52	57	47	35	50	42	43	66	47	52(2)	39(1)	52(2)	143(5)	173	165	171	509
	野田中学校	76	77	99	98	86	96	128	121	114	122	107	118	121(4)	126(4)	119(3)	366(11)	(5)	(5)	(5)	(15)
2020 R2	西武中学校	-	44	41	38	52	57	47	35	50	42	43	66	47(2)	56(2)	45(2)	148(6)	165	178	174	517
	野田中学校	-	76	77	99	98	86	96	128	121	114	122	107	118(4)	122(4)	129(4)	369(12)	(5)	(5)	(5)	(15)
2021 R3	西武中学校	-	-	44	41	38	52	57	47	35	50	42	43	66(2)	47(2)	56(2)	169(6)	173	165	178	516
	野田中学校	-	-	76	77	99	98	86	96	128	121	114	122	107(3)	118(3)	122(4)	347(10)	(5)	(5)	(5)	(15)
2022 R4	西武中学校	-	-	-	44	41	38	52	57	47	35	50	42	43(2)	66(2)	47(2)	156(6)	165	173	165	503
	野田中学校	-	-	-	76	77	99	98	86	96	128	121	114	122(4)	107(3)	118(3)	347(10)	(5)	(5)	(5)	(15)
2023 R5	西武中学校	-	-	-	-	44	41	38	52	57	47	35	50	42(2)	43(2)	66(2)	151(6)	156	165	173	494
	野田中学校	-	-	-	-	76	77	99	98	86	96	128	121	114(3)	122(4)	107(3)	343(10)	(5)	(5)	(5)	(15)
2024 R6	西武中学校	-	-	-	-	-	44	41	38	52	57	47	35	50(2)	42(2)	43(2)	135(6)	171	156	165	492
	野田中学校	-	-	-	-	-	76	77	99	98	86	96	128	121(4)	114(3)	122(4)	357(11)	(5)	(4)	(5)	(14)
2025 R7	西武中学校	-	-	-	-	-	-	44	41	38	52	57	47	35(1)	50(2)	42(2)	127(5)	163	171	156	490
	野田中学校	-	-	-	-	-	-	76	77	99	98	86	96	128(4)	121(4)	114(3)	363(11)	(5)	(5)	(4)	(14)
2026 R8	西武中学校	-	-	-	-	-	-	-	44	41	38	52	57	47(2)	35(1)	50(2)	132(5)	143	163	171	477
	野田中学校	-	-	-	-	-	-	-	76	77	99	98	86	96(3)	128(4)	121(4)	345(11)	(4)	(5)	(5)	(14)
2027 R9	西武中学校	-	-	-	-	-	-	-	-	44	41	38	52	57(2)	47(2)	35(1)	139(5)	143	143	163	449
	野田中学校	-	-	-	-	-	-	-	-	76	77	99	98	86(3)	96(3)	128(4)	310(10)	(4)	(4)	(5)	(13)
2028 R10	西武中学校	-	-	-	-	-	-	-	-	44	41	38	52(2)	57(2)	47(2)	156(6)	150	143	143	436	
	野田中学校	-	-	-	-	-	-	-	-	76	77	99	98(3)	86(3)	96(3)	280(9)	(4)	(4)	(4)	(12)	
2029 R11	西武中学校	-	-	-	-	-	-	-	-	-	-	44	41	38(1)	52(2)	57(2)	147(5)	137	150	143	430
	野田中学校	-	-	-	-	-	-	-	-	-	-	76	77	99(3)	98(3)	86(3)	283(9)	(4)	(4)	(4)	(12)
2030 R12	西武中学校	-	-	-	-	-	-	-	-	-	-	-	44	41(2)	38(1)	52(2)	131(5)	118	137	150	405
	野田中学校	-	-	-	-	-	-	-	-	-	-	-	76	77(3)	99(3)	98(3)	274(9)	(4)	(4)	(4)	(12)
2031 R13	西武中学校	-	-	-	-	-	-	-	-	-	-	-	-	44(2)	41(2)	38(1)	123(5)	120	118	137	375
	野田中学校	-	-	-	-	-	-	-	-	-	-	-	-	76(2)	77(2)	99(3)	252(7)	(4)	(3)	(4)	(11)

【令和元年度の状況】

	西武中学校	野田中学校
学級数	7クラス (特別支援学級2含む)	11クラス (特別支援学級なし)
生徒数	143人 内訳 1年生：52人(2クラス) 2年生：39人(1クラス) 3年生：52人(2クラス)	366人 内訳 1年生：121人(4クラス) 2年生：126人(4クラス) 3年生：119人(3クラス)
教員数 (本務者※)	16人 (加配1名含む)	22人 (加配2名含む)
部活動	運動部：7 ・野球(男女) ・バレー(女) ・テニス(男) ・駅伝(男女) ・テニス(女) ・バスケットボール(男) ・バスケットボール(女) 文化部：2 ・美術(男女) ・煎茶道(男女)	運動部：10 ・野球(男女) ・剣道(男女) ・サッカー(男女) ・卓球(男) ・テニス(男) ・バレー(女) ・テニス(女) ・駅伝(男女) ・バスケットボール(男) ・バスケットボール(女) 文化部：3 ・美術(男女) ・吹奏楽(男女) ・茶道(男女)

※学校に在籍している常勤の教員

2. 中学校の概要 (2)施設整備状況等①（西武中学校その1）

敷地面積	31,652㎡（市有地）
区域区分 用途地域	市街化区域・第1種住居地域（校舎・グラウンド部分15,960㎡） 市街化調整区域（第2グラウンド部分15,692㎡）
延床面積	6,371㎡（校舎5,340㎡、屋内運動場1,031㎡）
建築年度	(1) 校舎(北側) [3階建] : ①1969年度建築（建築後50年）②1970年度建築（建築後49年） (2) 校舎(西側) [3階建] : 1976年度建築（建築後43年） (3) 校舎(南側) [3階建] : 1982年度建築（建築後37年） ※普通教室：13室まで確保可 (4) 屋内運動場：2003年度建築（建築後16年） (5) プール：1971年度設置（設置後48年）



【トイレ整備状況】

校舎（生徒用）

小便器	和式		洋式		洋式（車椅子対応）		多目的	内洗浄機付
	男	女	男	女	男	女		
33	12	20	3	7	0	0	3	0

校舎（教職員用）

小便器	和式		洋式		洋式（車椅子対応）		多目的	内洗浄機付
	男	女	男	女	男	女		
3	1	4	1	1	0	0	0	0

屋内運動場

小便器	和式		洋式		洋式（車椅子対応）		多目的	内洗浄機付
	男	女	男	女	男	女		
4	1	2	0	1	1	1	1	0

洋式化率（校舎+屋内運動場）

大便器計	内洋式	洋式化率
59	19	32.20%

【バリアフリー対応】

- 多目的トイレ
- 手すり
- ×エレベーター
- ×自動ドア
- ×車椅子用スロープ

2. 中学校の概要 (2)施設整備状況等③（野田中学校その1）

15

敷地面積	29,053㎡（市有地）
区域区分	市街化調整区域
延床面積	7,603㎡（校舎6,455㎡、屋内運動場1,148㎡）
建築年	(1) 校舎 [4階建] : 1989年度建築（建築後30年） ※普通教室 : 15室まで確保可 (2) 屋内運動場 : 1989年度建築（建築後30年） (3) プール : 1989年度設置（設置後30年）



【トイレ整備状況】

校舎（生徒用）

小便器	和式		洋式		洋式（車椅子対応）		多目的	内洗浄機付
	男	女	男	女	男	女		
32	11	28	8	8	0	1	0	1

校舎（教職員用）

小便器	和式		洋式		洋式（車椅子対応）		多目的	内洗浄機付
	男	女	男	女	男	女		
2	0	1	1	1	0	0	0	0

屋内運動場

小便器	和式		洋式		洋式（車椅子対応）		多目的	内洗浄機付
	男	女	男	女	男	女		
4	1	2	1	1	0	0	0	0

洋式化率（校舎+屋内運動場）

大便器計	内洋式	洋式化率
64	21	32.81%

【バリアフリー対応】

- 車椅子対応トイレ
- 手すり
- ×エレベーター
- ×自動ドア
- ×車椅子用スロープ

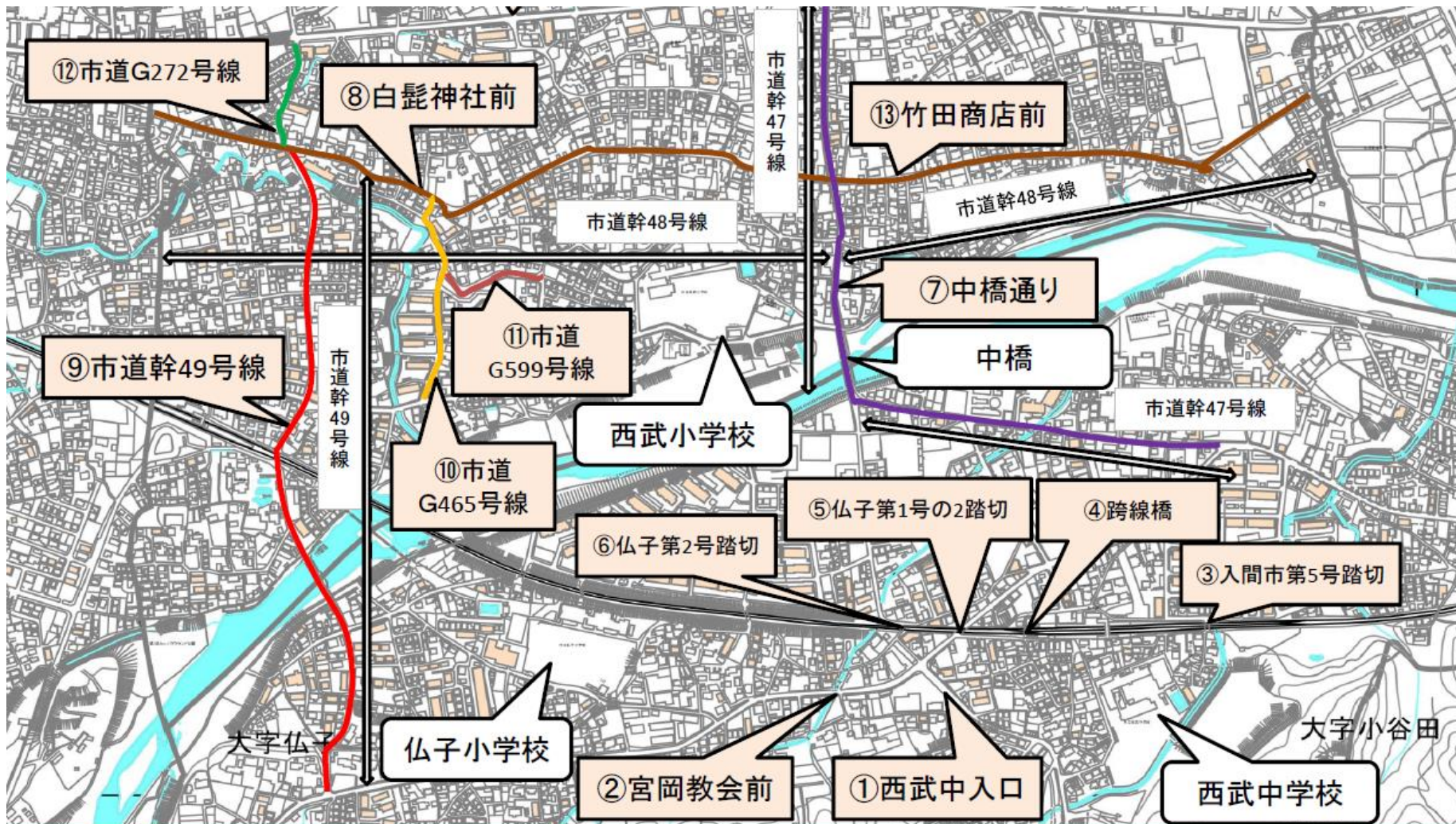
【施設の課題】

西武中学校	野田中学校
<ul style="list-style-type: none">校舎（北側）が建築後50年を迎え老朽化が進んでいる。学校周辺の道路の幅が狭い部分がある。	<ul style="list-style-type: none">校舎外壁に鉄筋露出、亀裂、塗装の剥がれがみられる。

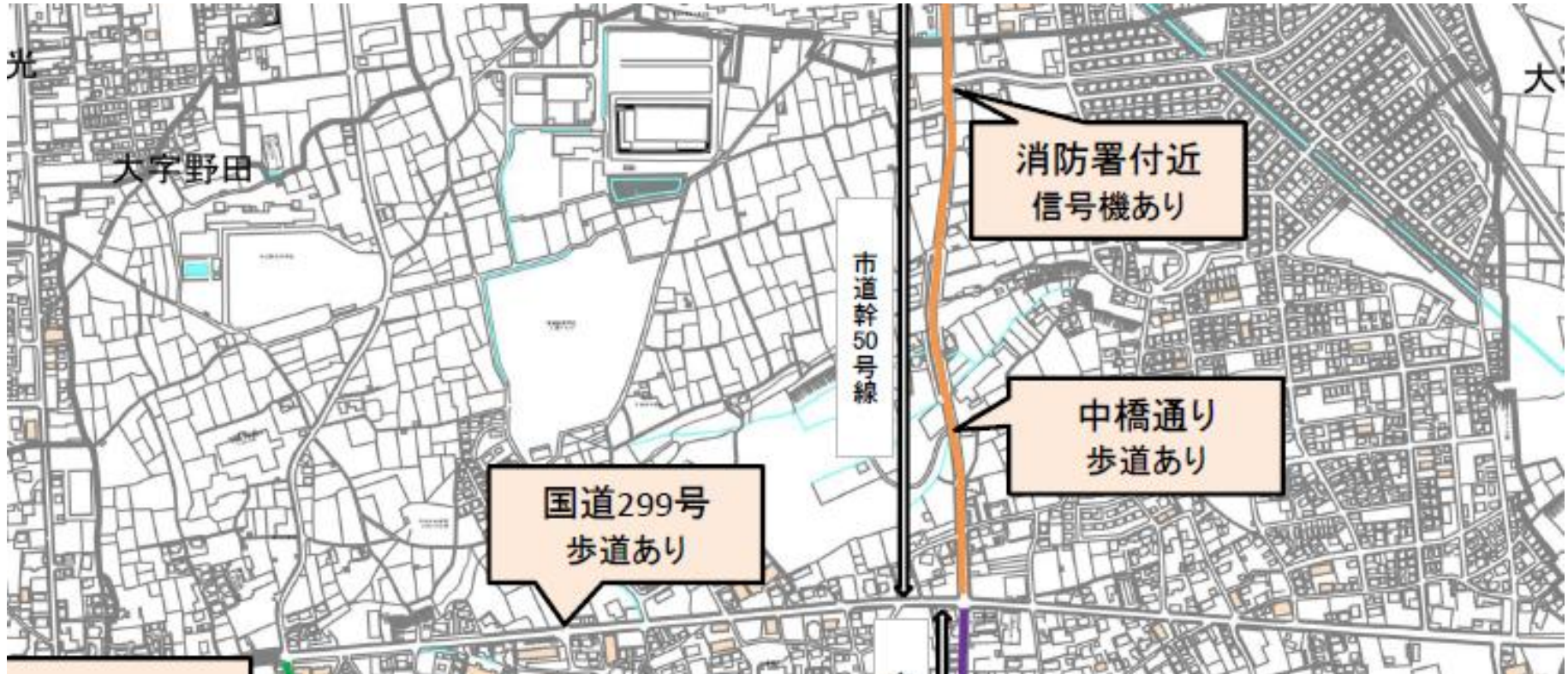
【市民説明会・パブリックコメント等でいただいた意見等】

- 西武中学校は付近に土砂災害警戒区域に指定されている場所がある。
- 西武中学校に統合する場合は国道299号から中橋にかけての区間や仏子駅周辺など、通学路と想定する道路の幅が狭く、交通量が多い。

現地調査場所



現地調査場所



①西武中入口



POINT

市道幹27号線の歩道が約60m途切れている

②宮岡教会前



POINT

県道の歩道（北側）が途切れている

③入間市第5号踏切（市道：仏子駅東側）



POINT

接続道路の幅員が狭いため通過交通（自動車）は少ない

④ 跨線橋（仏子駅西側）



POINT

跨線橋により安全に通行できる

⑤ 仏子第1号の2踏切（県道富岡入間線）



POINT

- ・ 大型車両（トラック等）の通行量が多い
- ・ 歩道がなく踏切待ちをする溜まり場がない

⑥仏子第2号踏切（市道：県道西側）



POINT

中橋方面から東金子方面への短絡路となっており
交通量が多い

⑦中橋通り（その1）中橋付近



POINT

橋りょう部（歩道）の幅員は2.90mとなっている

⑦中橋通り（その2）中橋⇔中橋北交差点



POINT

中橋通りの歩道幅員は概ね1.30mであるが、電柱等により狭い部分が存在する

⑦中橋通り（その3）中橋北交差点付近



POINT

中橋通りの歩道幅員は概ね1.30mであるが、電柱等により狭い部分が存在する

⑧白髭神社前



POINT

- ・市道幹48号線の白髭神社周辺は横断の際見通しが悪い
- ・市道幹48号線（中橋通り西側）は、交通量が多いが歩道がない

⑨市道幹49号線（その1）第1区公会堂付近



POINT

国道299号と県道富岡入間線との短絡路となっており交通量が多い

⑨市道幹49号線（その2）元加治駅付近



POINT

国道299号と県道富岡入間線との短絡路となっており交通量が多い

⑩市道G465号線（白髭神社～元加治団地付近）



POINT 市道G599号線を介し白髭神社から西武小方面へ通じている

⑪市道G599号線（元加治団地付近）



POINT

歩道があり、市道G465号線を介し白髭神社から西武小方面へ通じている

⑫市道G272号線（白髭神社西停留所付近）



POINT

国道299号と県道富岡入間線との短絡路となっており交通量が多い

⑬竹田商店前



POINT

- ・ 白髭神社側のようにセンターラインはない
- ・ 歩道が設置されていない

【公共施設マネジメント事業計画：第1期】

施設名	2019 R1	2020 R2	2021 R3	2022 R4	2023 R5	2024 R6	2025 R7	2026 R8	2027 R9	2028 R10	2029 R11
西武中学校	地域での協議					設計		建替え（校舎）			統合
野田中学校											

〔地域での協議〕

- ・ 地区検討会議（2019～2020年）
→通学上の安全確保その他の課題等についての検討及び意見交換
- ・ 地域への説明・意見交換
→地区検討会議を踏まえた学校の整備内容に関する説明や意見交換

【公共施設マネジメント事業計画：第2期】

⇒2029年 統合・新校舎供用開始