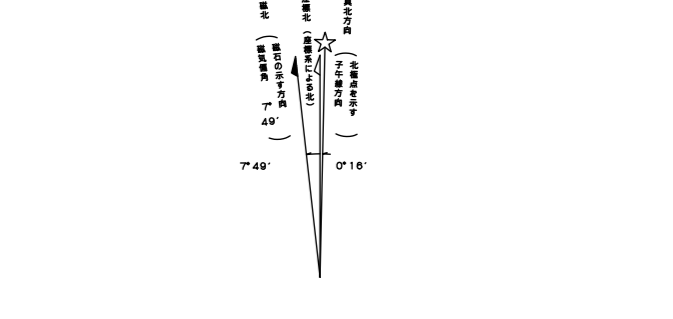
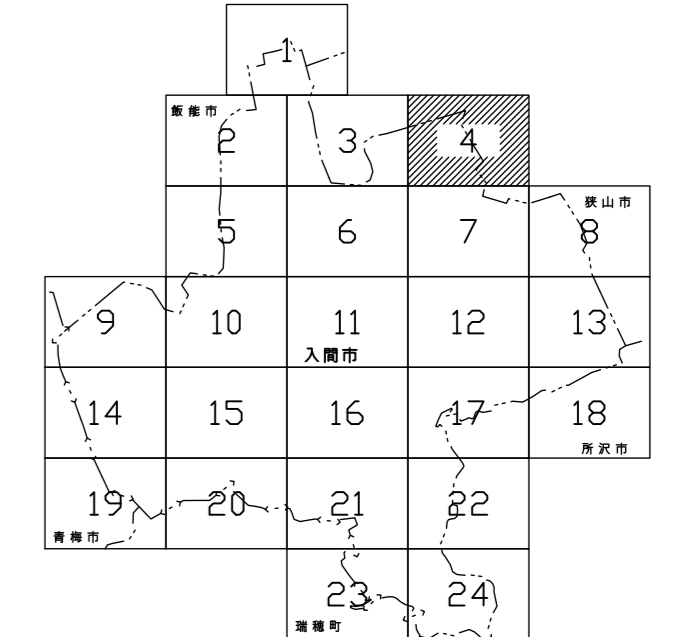
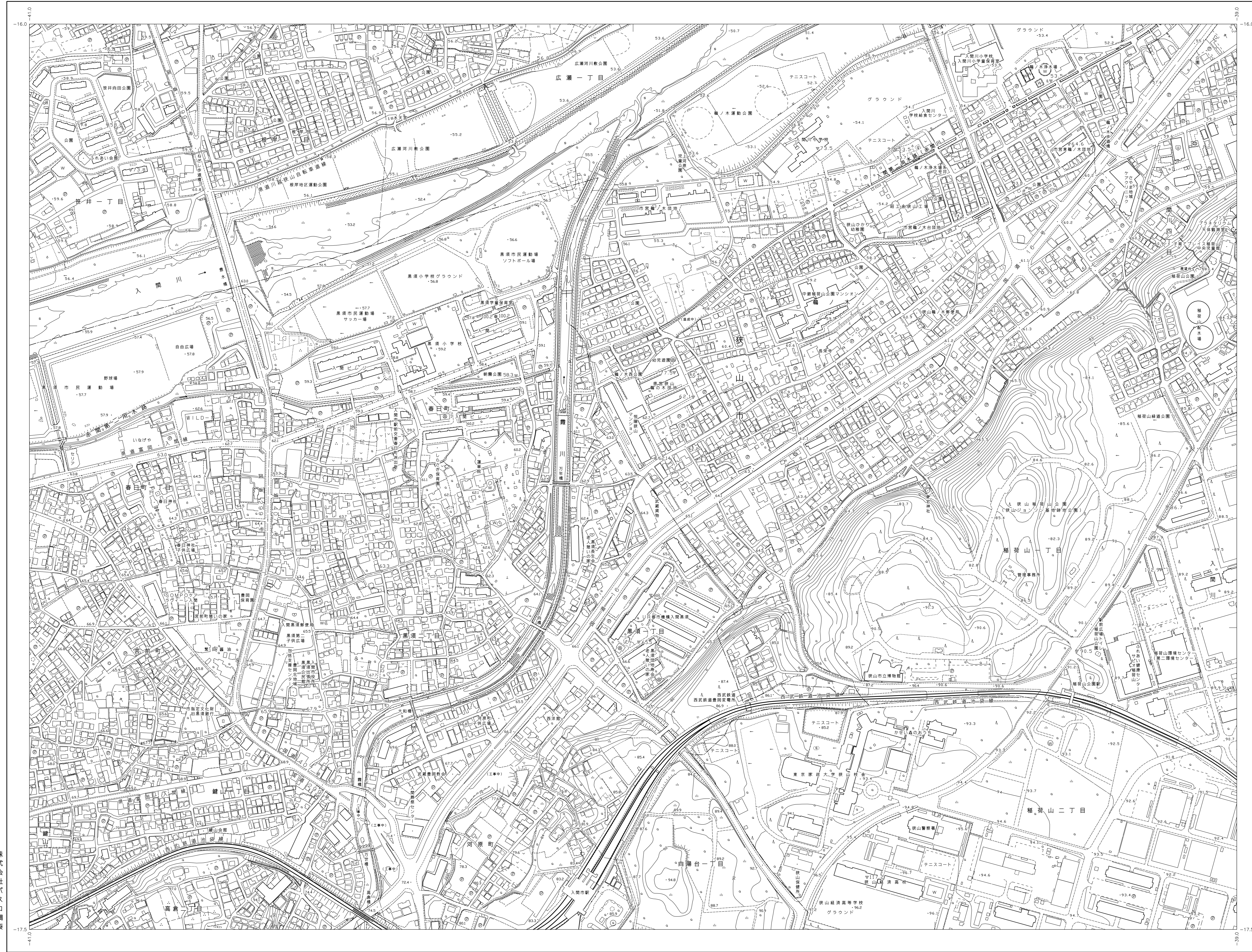


入間市全図 4

1:2,500



記号

△37.2	三角点	△12.04	三角点
△14.8	三角点	△37.2	三角点
△12.04	三角点	△12.04	三角点
△25.6	三角点	△25.6	三角点
△18.7	三角点	△18.7	三角点

○	市立公園	○	公園
○	市立公園	○	公園
○	市立公園	○	公園
○	市立公園	○	公園
○	市立公園	○	公園

—	市道	—	市道
—	市道	—	市道
—	市道	—	市道
—	市道	—	市道
—	市道	—	市道

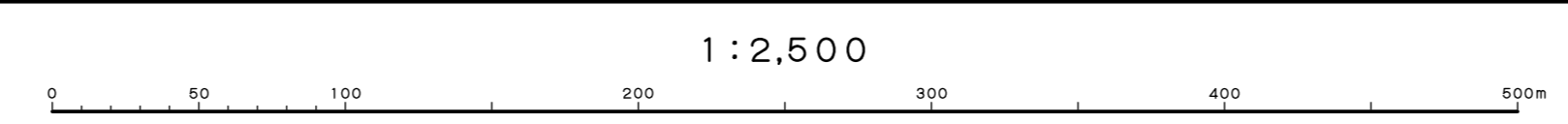
—	市道	—	市道
—	市道	—	市道
—	市道	—	市道
—	市道	—	市道
—	市道	—	市道

株式会社バスクロ製

入間市役所

編纂	平成8年7月	最新図化種DSR11
修正	平成9年3月	
修正	平成11年1月	
修正	平成12年2月	
修正	平成15年12月	
修正	平成19年3月	
修正	平成22年12月	
修正	平成23年12月	
修正	平成27年12月	
修正	平成28年12月	
編纂	令和2年7月	
編纂	令和3年7月	
編纂	令和3年12月	

この図面は、令和2年12月27日に撮影した空中写真による修正である。



この測量成果は、国土地理院長の勧告を受けて得たものである。
(勧告番号)平25第4号 第4号

この測量成果は、国土地理院長の勧告を受けて得たものである。
(勧告番号)平28第4号 第4号

この測量成果は、国土地理院長の勧告を受けて得たものである。
(勧告番号)令3第9号 第9号