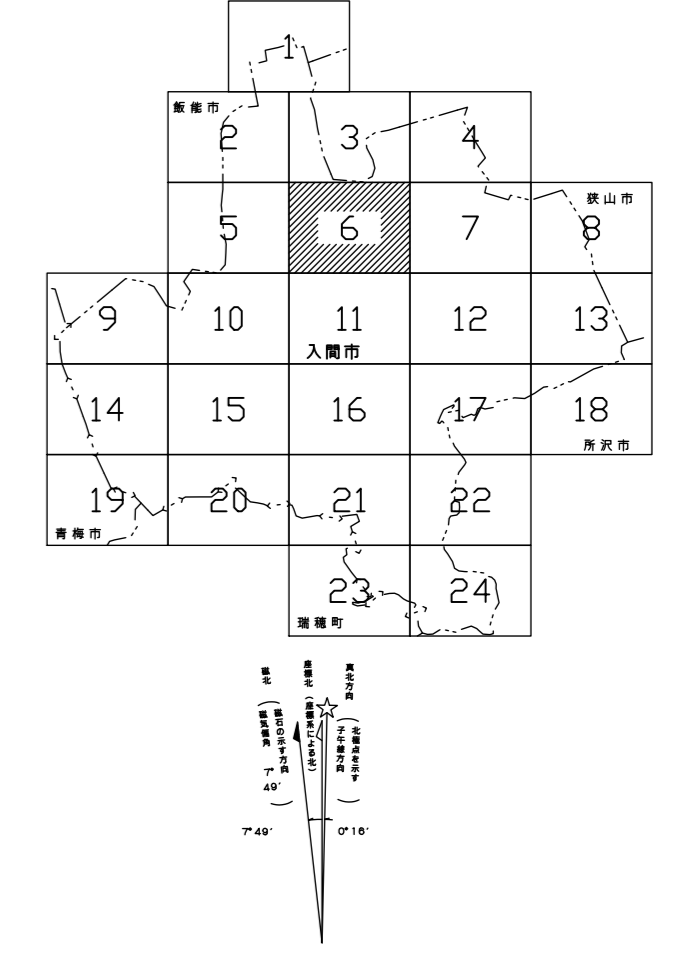
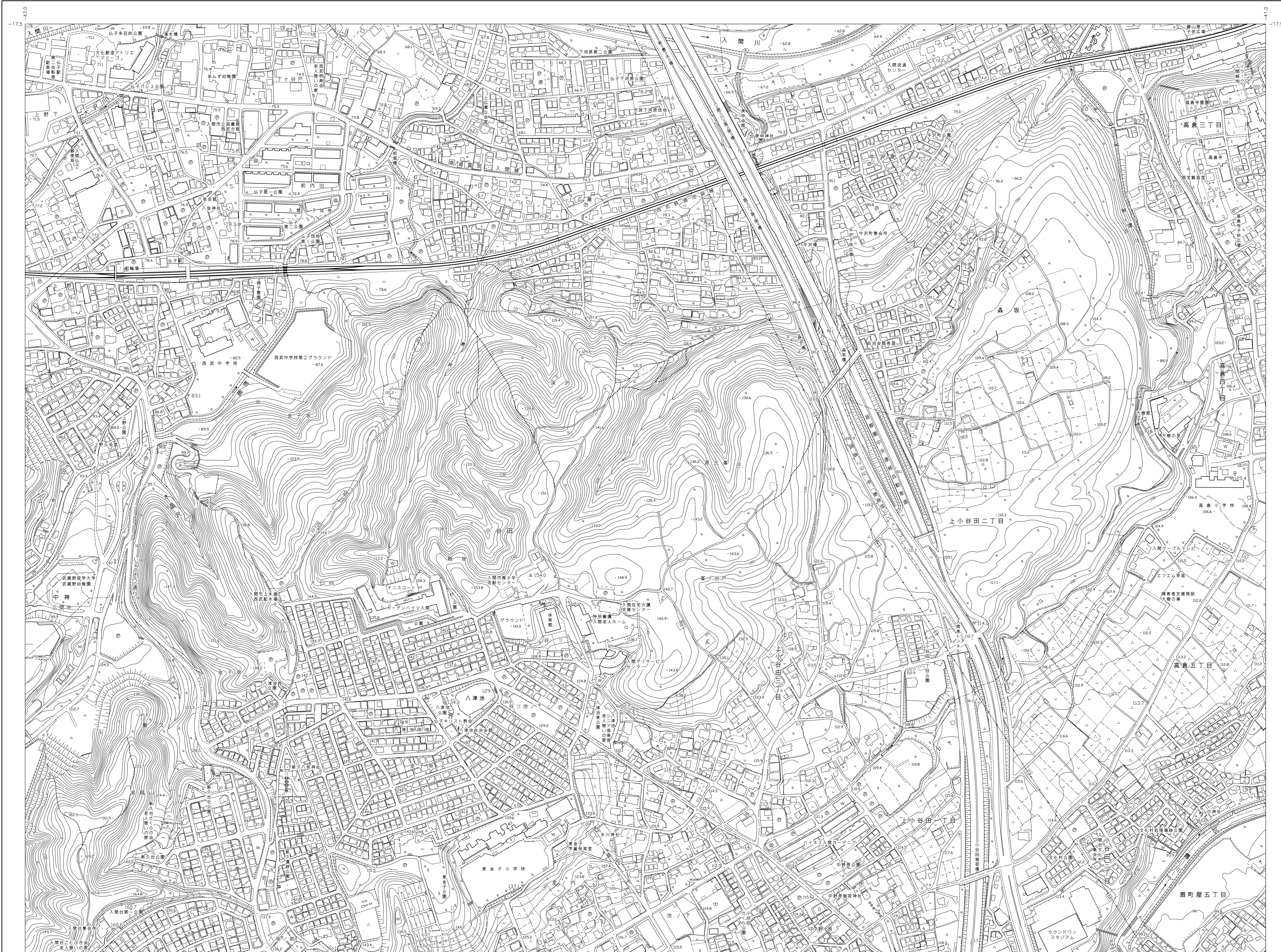


# 入間市全図 6

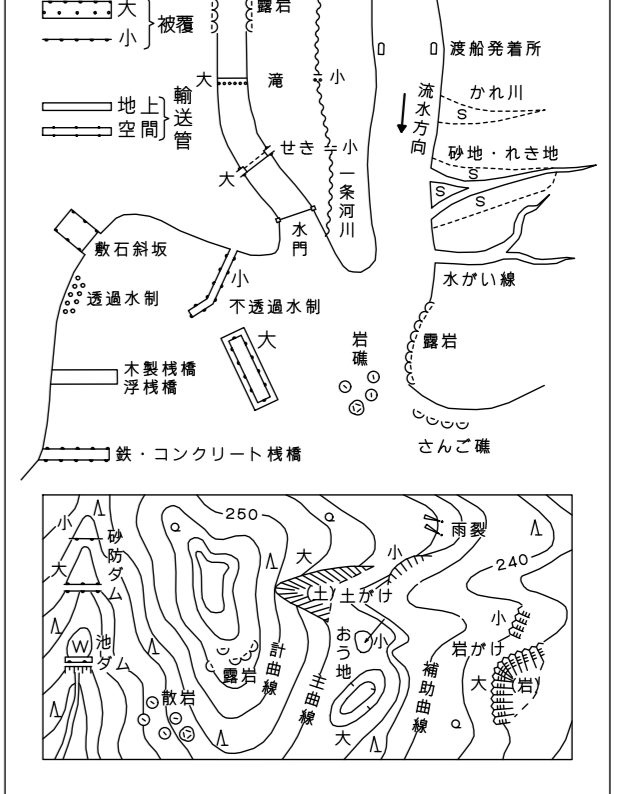
1:2,500



- |  |       |         |
|--|-------|---------|
|  | 37.2  | 三 角 点   |
|  | 12.04 | 木 標 尺   |
|  | 14.85 | 木 標 尺   |
|  | 37.2  | 切 石 標 尺 |
|  | 12.04 | 切 石 標 尺 |
|  | 25.6  | 切 石 標 尺 |
|  | 18.7  | 切 石 標 尺 |

- |  |         |           |
|--|---------|-----------|
|  | 国 道     | 第 一 級 国 道 |
|  | 県 道     | 第 二 級 国 道 |
|  | 市 道     | 第 三 級 国 道 |
|  | 支 線 道   | 支 線 道     |
|  | 未 舗 装 道 | 未 舗 装 道   |
|  | 踏 切     | 踏 切       |
|  | 踏 切 橋   | 踏 切 橋     |
|  | 踏 切 橋 脚 | 踏 切 橋 脚   |
|  | 踏 切 橋 脚 | 踏 切 橋 脚   |

- |  |     |     |
|--|-----|-----|
|  | 住 居 | 住 居 |
|  | 公 館 | 公 館 |
|  | 公 館 | 公 館 |
|  | 公 館 | 公 館 |
|  | 公 館 | 公 館 |
|  | 公 館 | 公 館 |



入間市役所

- |  |            |               |
|--|------------|---------------|
|  | 第 1 次 修 正  | 平 成 11 年 1 月  |
|  | 第 2 次 修 正  | 平 成 12 年 2 月  |
|  | 第 3 次 修 正  | 平 成 15 年 12 月 |
|  | 第 4 次 修 正  | 平 成 19 年 3 月  |
|  | 第 5 次 修 正  | 平 成 22 年 12 月 |
|  | 第 6 次 修 正  | 平 成 23 年 12 月 |
|  | 第 7 次 修 正  | 平 成 27 年 12 月 |
|  | 第 8 次 修 正  | 平 成 28 年 12 月 |
|  | 第 9 次 修 正  | 令 和 2 年 12 月  |
|  | 第 10 次 修 正 | 令 和 3 年 7 月   |
|  | 第 11 次 修 正 | 令 和 3 年 12 月  |

縮尺 2m  
この図面は、令和2年12月27日に撮影した空中写真による修正である。

1:2,500  
0 50 100 200 300 400 500

この測量成果は、国土庁長官の助産を受け得たものである  
(測量番号)平23測公 第40号

この測量成果は、国土庁長官の助産を受け得たものである  
(測量番号)平28測公 第94号

この測量成果は、国土庁長官の助産を受け得たものである  
(測量番号)令3測公 第99号

株式会社バスコ調製