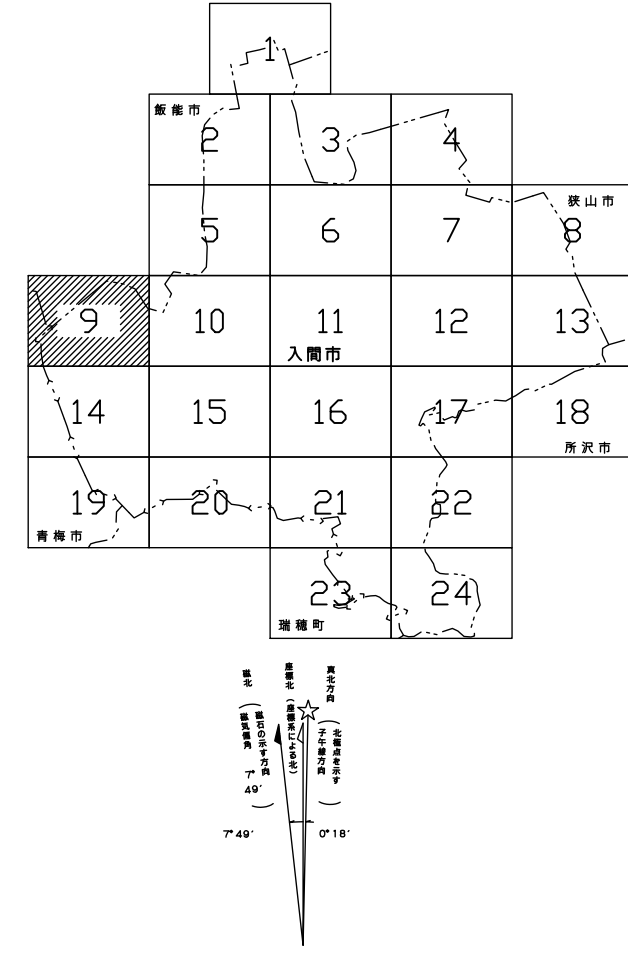
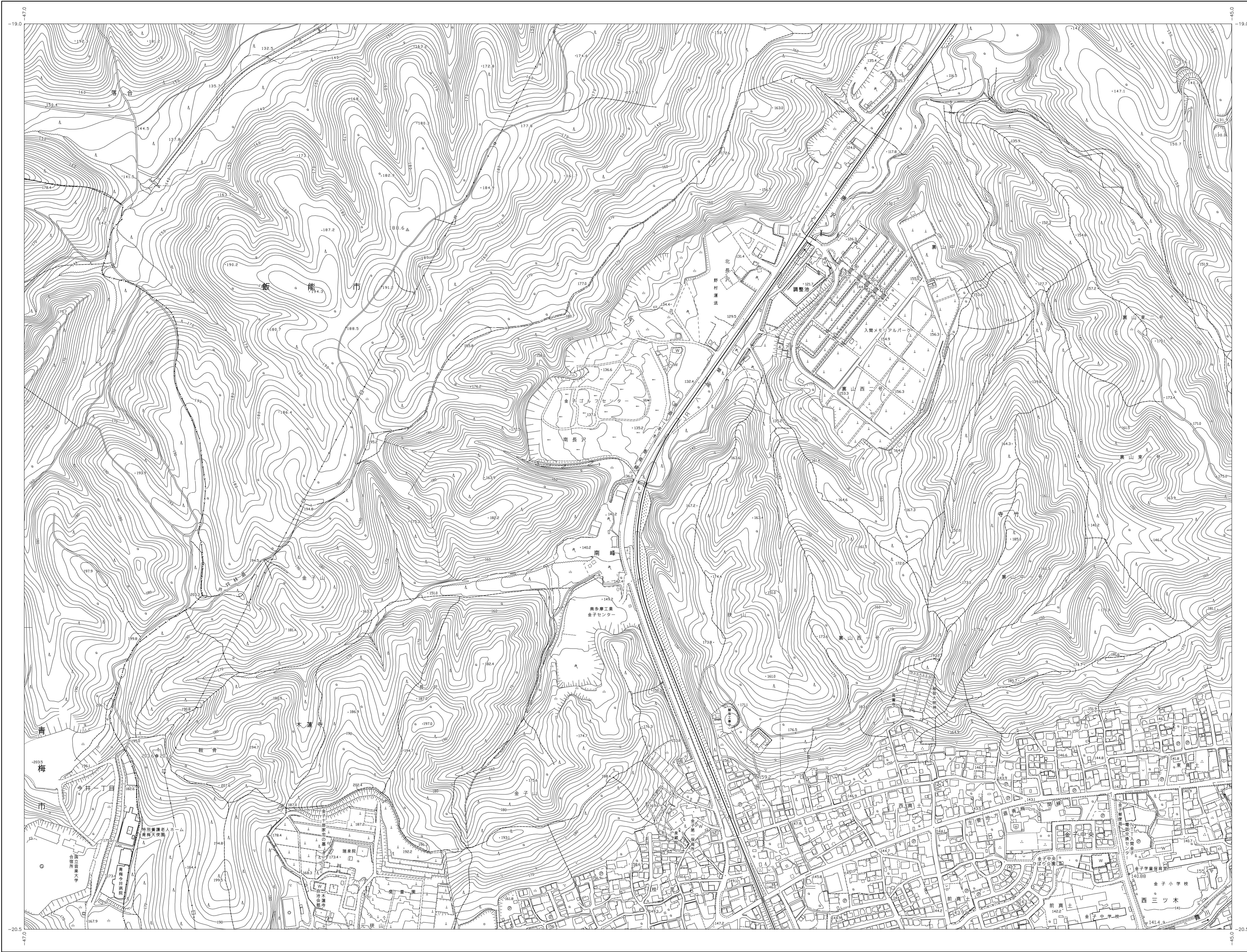


入間市全図 9

1:2,500



三角点	▲ 37.2	三角点
三角点	● 12.04	水準点
三角点	△ 14.8	水準点
三角点	▽ 37.2	水準点
三角点	▽ 12.04	水準点
三角点	▽ 25.6	水準点
三角点	-	水準点
三角点	-	水準点

小学校	●	門
中学校	■	門
高等学校	□	門
大学	○	門
専門学校	◇	門
職業訓練校	△	門
短期大学	▽	門
私立高等学校	◇	門
私立中学校	△	門
私立小学校	▽	門
私立大学	◇	門
私立専門学校	△	門
私立職業訓練校	▽	門
私立短期大学	◇	門
私立高等学校	△	門
私立中学校	▽	門
私立小学校	◇	門
私立大学	△	門
私立専門学校	▽	門
私立職業訓練校	◇	門
私立短期大学	△	門

第一種市道	——	第一種市道
第二種市道	——	第二種市道
第三種市道	——	第三種市道
第四種市道	——	第四種市道
第一種町道	——	第一種町道
第二種町道	——	第二種町道
第三種町道	——	第三種町道
第四種町道	——	第四種町道
第一種村道	——	第一種村道
第二種村道	——	第二種村道
第三種村道	——	第三種村道
第四種村道	——	第四種村道

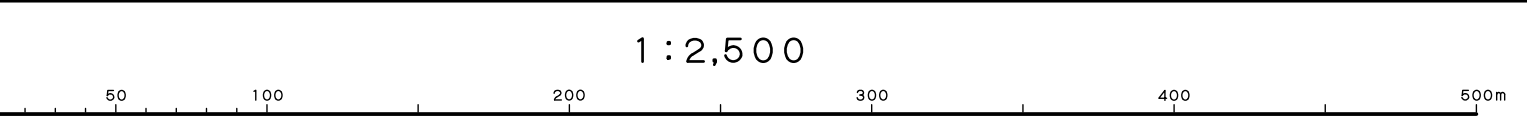
河川	——	河川
湖沼	——	湖沼
池田	——	池田
湧水	——	湧水
湧水	——	湧水
湧水	——	湧水
湧水	——	湧水
湧水	——	湧水

電力線	——	電力線
電力線	——	電力線
電力線	——	電力線
電力線	——	電力線
電力線	——	電力線
電力線	——	電力線
電力線	——	電力線

電力線	——	電力線
電力線	——	電力線
電力線	——	電力線
電力線	——	電力線
電力線	——	電力線
電力線	——	電力線
電力線	——	電力線

第一種市道	平成8年7月	測量
第二種市道	平成9年3月	測量
第三種市道	平成11年1月	測量
第四種市道	平成12年2月	測量
第一種町道	平成15年12月	測量
第二種町道	平成19年3月	測量
第三種町道	平成22年12月	測量
第四種町道	平成23年12月	測量
第一種村道	平成27年12月	測量
第二種村道	平成28年12月	測量
第三種村道	令和2年12月	測量
第四種村道	令和3年7月	測量
第五種村道	令和3年12月	測量

測量機関：DSR11
この図面は、令和2年12月27日に撮影した空中写真による修正である。



この測量成果は、国土地理院長の勅告を受けて得たものである
(勅告番号) 平2日府公 第40号
この測量成果は、国土地理院長の勅告を受けて得たものである
(勅告番号) 平2日府公 第94号
この測量成果は、国土地理院長の勅告を受けて得たものである
(勅告番号) 令3日府公 第99号

株式会社バスクロ製

入間市役所