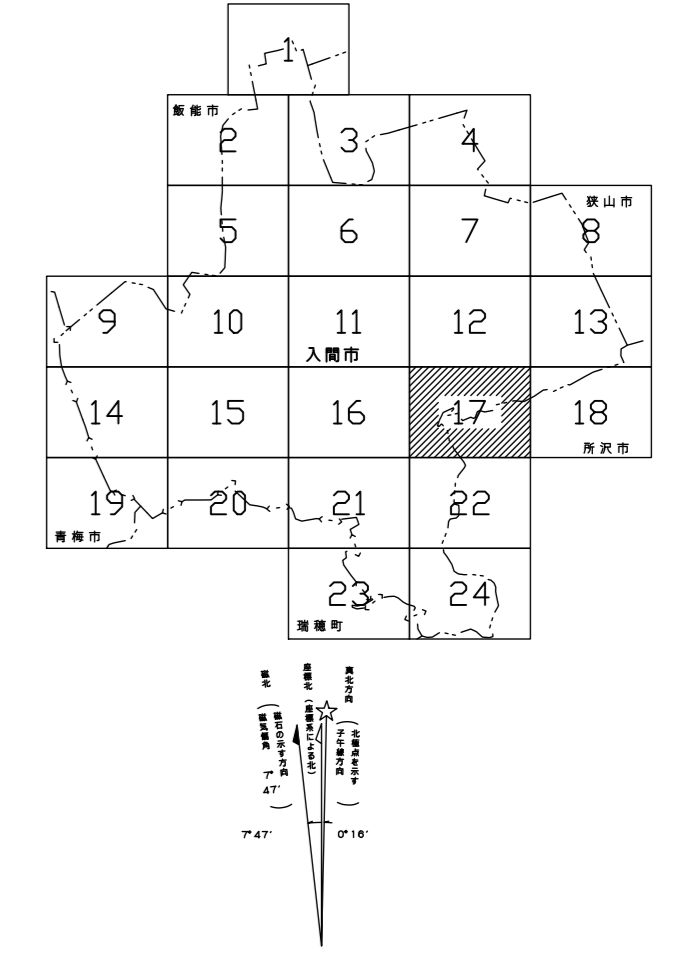
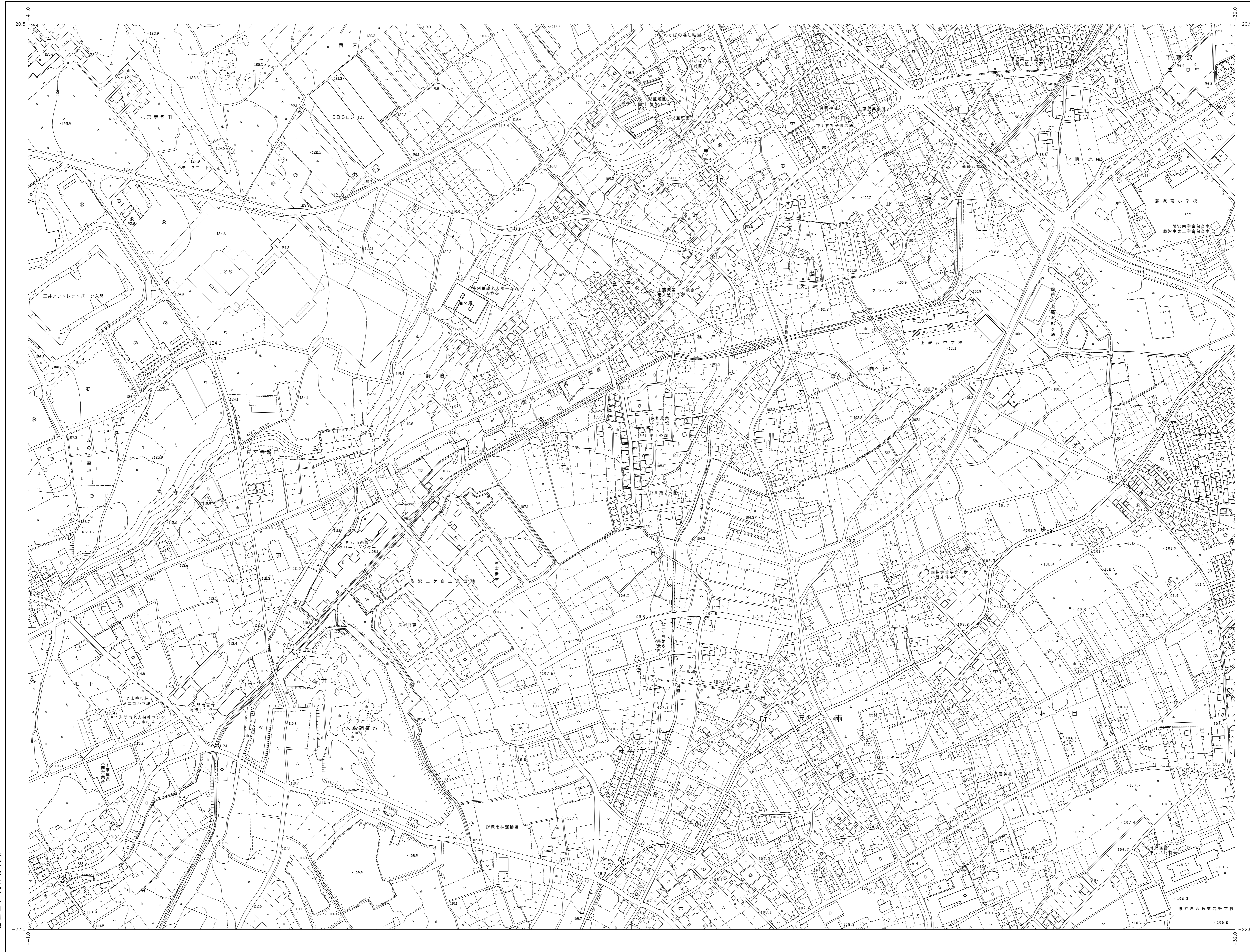


入間市全図 17

1:2,500



記号

	△37.2	三井	△
	△14.8	多摩	△
	△37.2	谷	△
	△12.04	谷	△
	△12.04	谷	△
	△25.6	谷	△
	△18.7	谷	△

記号

	△37.2	三井	△
	△14.8	多摩	△
	△37.2	谷	△
	△12.04	谷	△
	△12.04	谷	△
	△25.6	谷	△
	△18.7	谷	△

記号

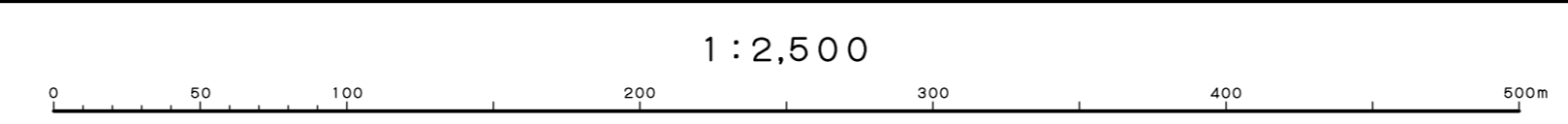
	△37.2	三井	△
	△14.8	多摩	△
	△37.2	谷	△
	△12.04	谷	△
	△12.04	谷	△
	△25.6	谷	△
	△18.7	谷	△

株式会社バスク調製

入間市役所

編成 平成8年7月
 編成 平成9年3月
 修正 平成11年1月
 修正 平成12年2月
 修正 平成15年12月
 修正 平成19年3月
 修正 平成22年12月
 修正 平成23年12月
 修正 平成27年12月
 修正 平成28年12月
 編成 令和2年12月
 編成 令和3年7月
 修正 令和3年12月

縮尺 縦横比
 縮尺 縦横比
 この図面は、令和2年12月27日に撮影した空中写真による修正である。



1:2,500

この測量成果は、国土地理院長の助言を受けて得たものである
 (測量番号)平2-日測公 第4号
 この測量成果は、国土地理院長の助言を受けて得たものである
 (測量番号)平2-日測公 第9号
 この測量成果は、国土地理院長の助言を受けて得たものである
 (測量番号)令3-日測公 第9号