1:2,500

入間市全図　　23

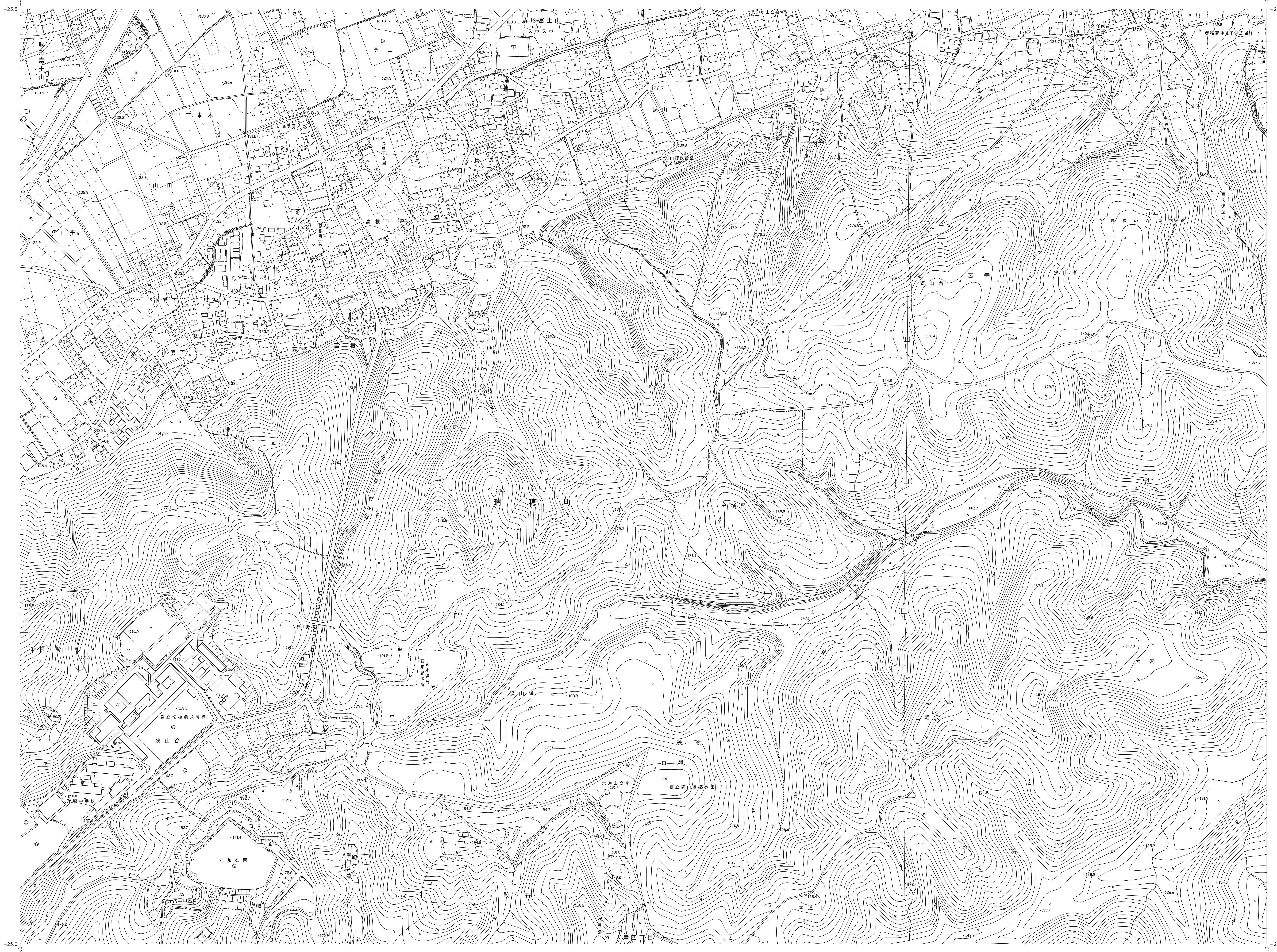

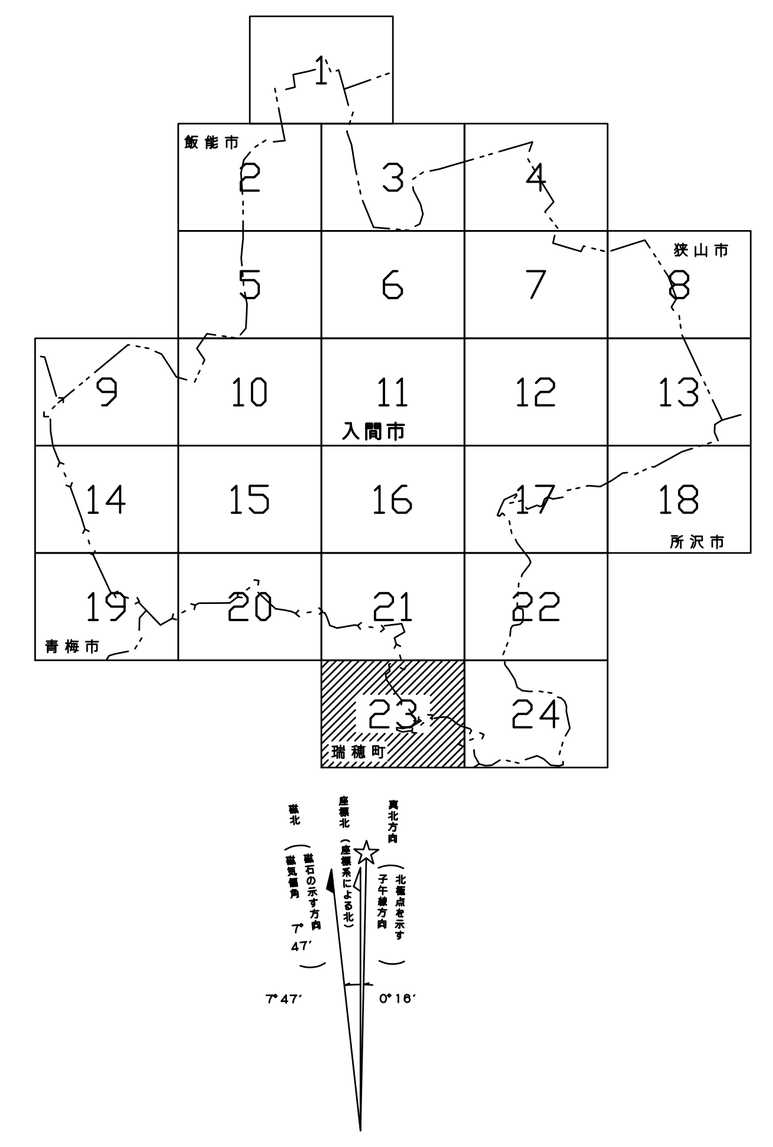

記　号



株式会社パスコ調製

入間市役所

撮影	平成 8 年 7 月		
測図	平成 9 年 3 月	解析図化機ＤＳＲ１１	
撮影	平成11年 1 月		
修正	平成12年 2 月		
撮影	平成15年12月		
修正	平成19年 3 月		
撮影	平成22年12月		
修正	平成23年12月		
撮影	平成27年12月		
修正	平成28年12月		
撮影	令和 2年12月		
測図	令和 3年 7月		
修正	令和 3年12月		

座標系　第Ⅸ系
等高線間隔　２ｍ

この図面は、令和２年１２月２７日に撮影した空中写真による修正である。

1:2,500

この測量成果は、国土地理院長の助言をうけて得たものである
（助言番号）平２３関公　第４０号

この測量成果は、国土地理院長の助言を受けて得たものである
（助言番号）平２８関公　第９４号

この測量成果は、国土地理院長の助言を受けて得たものである。
（助言番号）令　３関公　第９８号