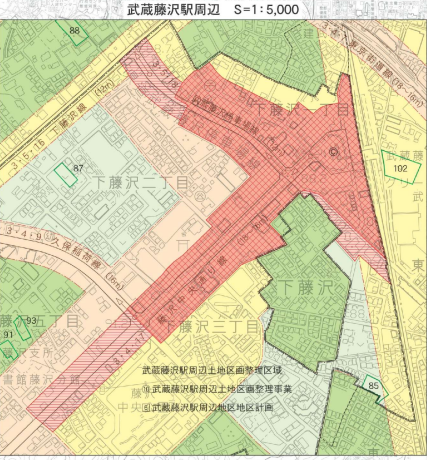
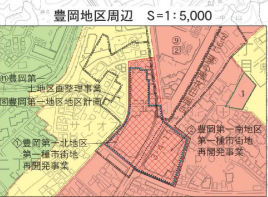
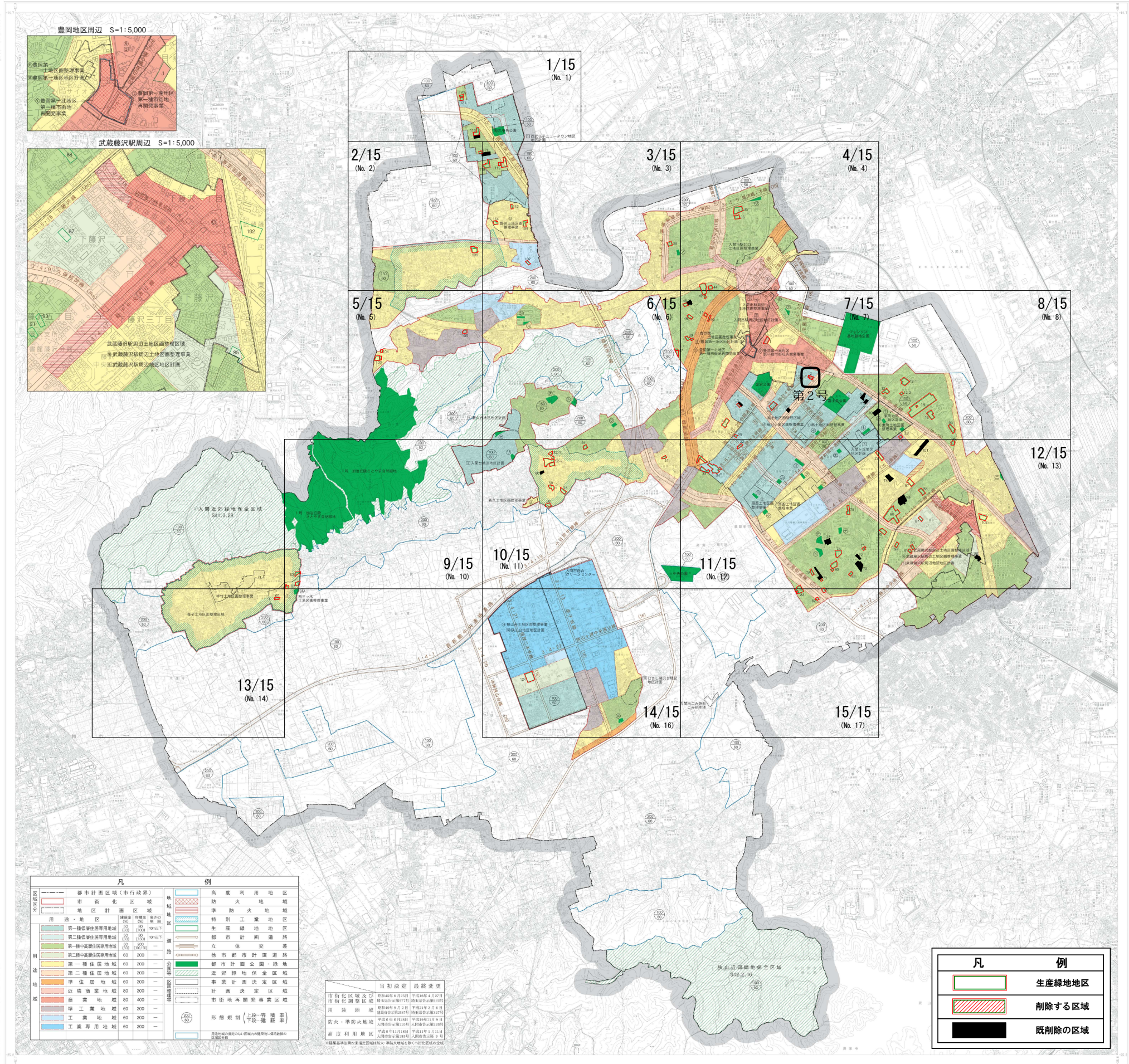


入間都市計画図

1:15,000

令和四年三月作成

株式会社バスコ調製



凡		例	
区画区分	都市計画区域(市行政界)	緑地地区	高度利用地区
用途・地区	市街化区域	準防火地域	防火地域
	地区計画区域	準防火地域	準防火地域
第一種住居地域	第一種住居地域(市行政界)	特別工業地区	生産緑地地区
第二種住居地域	第二種住居地域(市行政界)	都市計画道路	都市計画公園・緑地
第三種住居地域	第三種住居地域(市行政界)	立休交通	近郊緑地保全区域
第一種工業地域	第一種工業地域(市行政界)	市街地再開発事業区域	市街地再開発事業区域
第二種工業地域	第二種工業地域(市行政界)	市街地再開発事業区域	市街地再開発事業区域
準工業地域	準工業地域(市行政界)	市街地再開発事業区域	市街地再開発事業区域
工業地域	工業地域(市行政界)	市街地再開発事業区域	市街地再開発事業区域
工業用地	工業用地(市行政界)	市街地再開発事業区域	市街地再開発事業区域

当初決定 最終変更  
市街化区域及び市街化調整区域  
用途地域  
防火・準防火地域  
高度利用地区  
市街地再開発事業区域

凡	例
	生産緑地地区
	削除する区域
	既削除の区域

入間市役所



記号	説明
	道路
	鉄道
	水域
	緑地
	工業地
	住宅地
	商業地
	公共施設
	学校
	病院
	公園
	運動場
	図書館
	市民センター
	バス停留所
	駅
	郵便局
	警察署
	消防署
	健康センター
	高齢者センター
	児童センター
	幼稚園
	小学校
	中学校
	高等学校
	大学
	研究所
	博物館
	美術館
	劇場
	コンサートホール
	運動場
	プール
	ゴルフコース
	テニスコート
	野球場
	サッカー場
	バスケットコート
	体育館
	図書館
	市民センター
	バス停留所
	駅
	郵便局
	警察署
	消防署
	健康センター
	高齢者センター
	児童センター
	幼稚園
	小学校
	中学校
	高等学校
	大学
	研究所
	博物館
	美術館
	劇場
	コンサートホール
	運動場
	プール
	ゴルフコース
	テニスコート
	野球場
	サッカー場
	バスケットコート
	体育館

注意  
1. この図面は計画を変更することがありますので、  
使用に当たってはご注意ください。  
2. この図面は縮刷図です。詳細については入間  
市役所都市計画課でお調べください。

この図面は、入間市役所都市計画課において作成されたものであり、  
（複製・転載）禁止とされています。  
この図面は、入間市役所都市計画課において作成されたものであり、  
（複製・転載）禁止とされています。  
この図面は、入間市役所都市計画課において作成されたものであり、  
（複製・転載）禁止とされています。