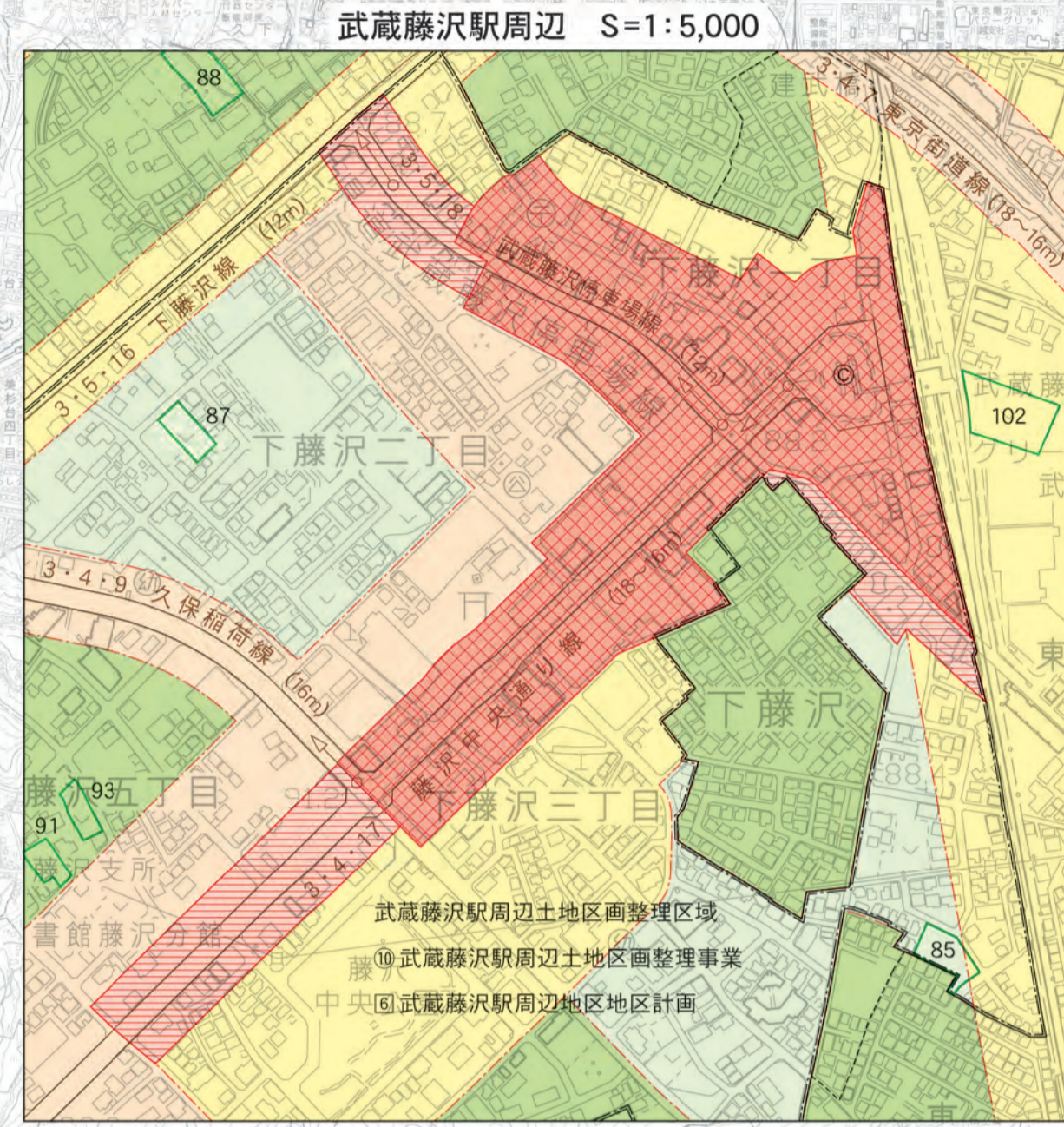
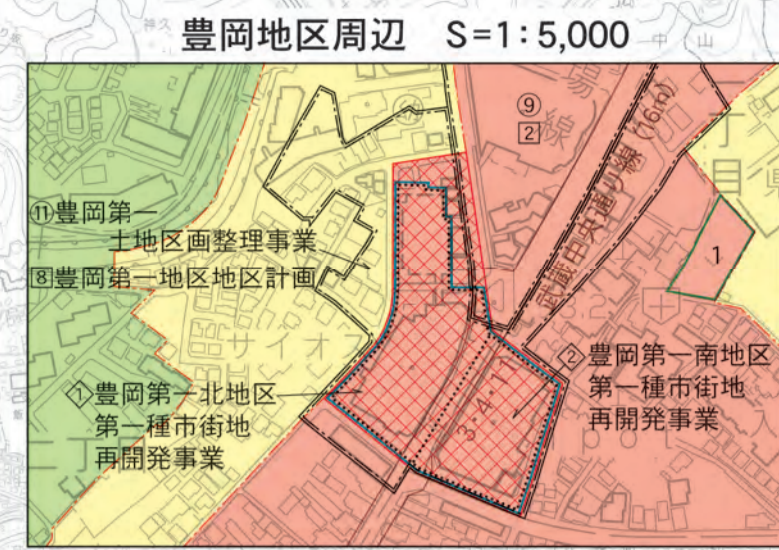


入間都市計画図

令和四年三月作成



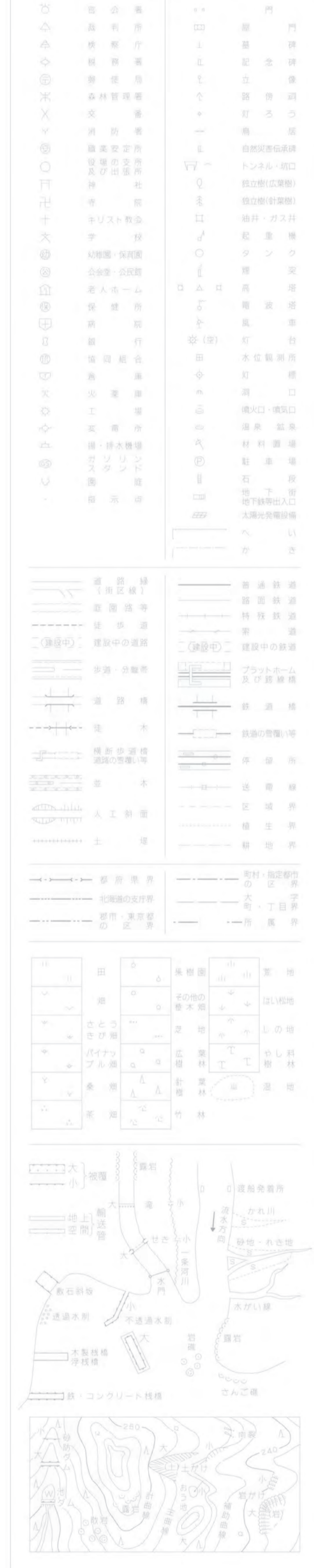
凡		例	
市街化区域	市街化区域(市行政界)	高度利用地区	高度利用地区
地区計画区域	地区計画区域	防火地域	防火地域
用途地区	用途地区	準防火地域	準防火地域
第一種低層住居専用地域	第一種低層住居専用地域	特別工業地区	特別工業地区
第二種低層住居専用地域	第二種低層住居専用地域	生産緑地地区	生産緑地地区
第一種中高層住居専用地域	第一種中高層住居専用地域	都市計画道路	都市計画道路
第二種中高層住居専用地域	第二種中高層住居専用地域	立体交差	立体交差
第一種住居地域	第一種住居地域	他都市計画道路	他都市計画道路
第二種住居地域	第二種住居地域	都市計画公園・緑地	都市計画公園・緑地
近隣商業地域	近隣商業地域	近郊緑地保全区域	近郊緑地保全区域
準工業地域	準工業地域	事業計画決定区域	事業計画決定区域
工業地域	工業地域	計画決定区域	計画決定区域
工業専用地域	工業専用地域	市街地再開発事業区域	市街地再開発事業区域
		形態規制(上段=容積率)	形態規制(上段=容積率)
		形態規制(下段=建蔽率)	形態規制(下段=建蔽率)

用途地区	当初決定	最終変更
市街化区域及び市街化調整区域	昭和46年8月28日 昭46年8月27日	平成16年4月27日 昭46年8月27日
用途地区	昭和46年8月28日 昭46年8月27日	平成21年3月6日 昭46年8月27日
防火・準防火地域	平成6年6月28日 昭46年8月27日	平成13年11月9日 昭46年8月27日
高度利用地区	平成6年11月18日 昭46年8月27日	平成13年1月13日 昭46年8月27日



記号

市街化区域	9.37.2	市街化区域
市街化調整区域	9.37.4	市街化調整区域
用途地区	9.37.2	用途地区
防火地域	9.37.2	防火地域
準防火地域	9.37.2	準防火地域
特別工業地区	9.37.2	特別工業地区
生産緑地地区	9.37.2	生産緑地地区
都市計画道路	9.37.2	都市計画道路
立体交差	9.37.2	立体交差
他都市計画道路	9.37.2	他都市計画道路
都市計画公園・緑地	9.37.2	都市計画公園・緑地
近郊緑地保全区域	9.37.2	近郊緑地保全区域
事業計画決定区域	9.37.2	事業計画決定区域
計画決定区域	9.37.2	計画決定区域
市街地再開発事業区域	9.37.2	市街地再開発事業区域
形態規制(上段=容積率)	9.37.2	形態規制(上段=容積率)
形態規制(下段=建蔽率)	9.37.2	形態規制(下段=建蔽率)



株式会社バスコ調製

入間市役所

注意

- この図面は計画を変更することがありますので、使用に当たってはご注意ください。
- この図面は概略図ですので詳細については入間市役所都市計画課までお問い合わせください。

この図面は、国土利用計画の計画に基づいて作成されたものであり、実際の状況と異なる場合があります。また、この図面は、入間市役所都市計画課の所管するものであり、他の機関の所管するものではありません。また、この図面は、入間市役所都市計画課の所管するものであり、他の機関の所管するものではありません。