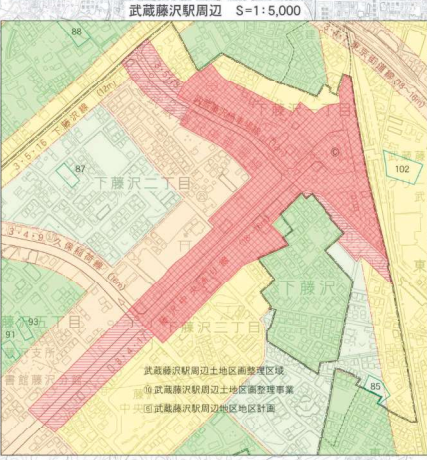
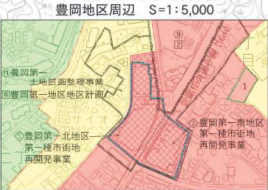
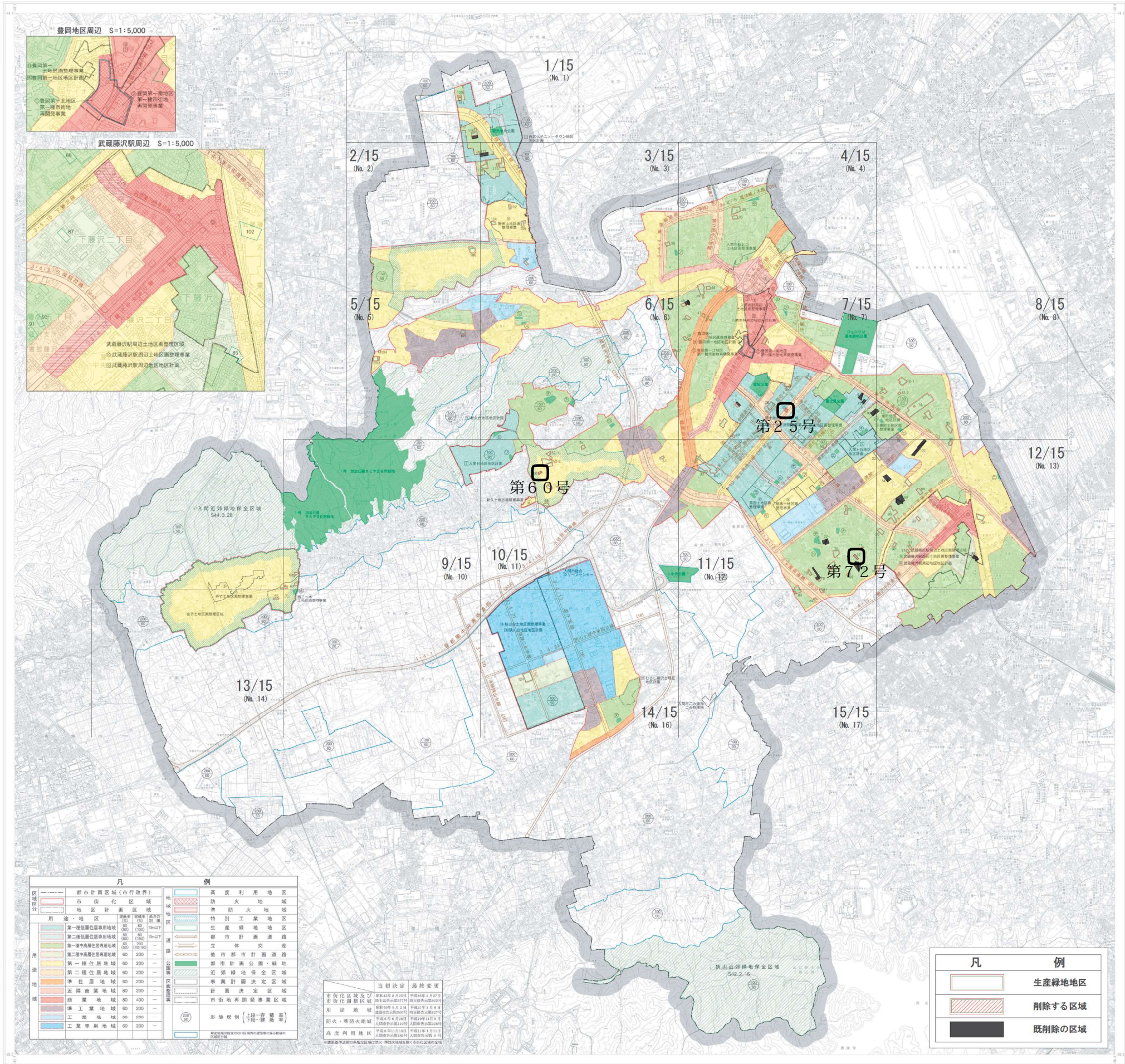


入間都市計画図

1:15,000

令和四年三月作成

株式会社バスコ調製

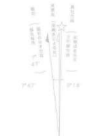


凡		例	
都市計画区域(市行政界)		高度利用地区	
市街化区域		防火地域	
地区計画区域		準防火地域	
用途・用途地区		特別工業地区	
第一種住居用地	(R1) (R100) (R100T)	生産緑地地区	
第二種住居用地	(R2) (R200) (R200T)	都市計画道路	
第三種住居用地	(R3) (R300) (R300T)	市道	
第一種商業用地	(C1) (C100) (C100T)	市道市道計画道路	
第二種商業用地	(C2) (C200) (C200T)	都市計画公園・緑地	
第一種工業用地	(I1) (I100) (I100T)	近郊緑地保全区域	
第二種工業用地	(I2) (I200) (I200T)	事業計画決定区域	
第三種工業用地	(I3) (I300) (I300T)	計画決定区域	
商業地域	(C) (C100) (C100T)	市街地再開発事業区域	
準工業地域	(I) (I100) (I100T)	形態規制(十種一審標準)	
工業専用地域	(I) (I100) (I100T)	高度利用地区	

当初決定	最終変更
市街化区域及び市街化調整区域	昭和48年4月10日 平成18年4月27日
用途地域	昭和48年4月10日 平成18年4月27日
防火・準防火地域	平成6年4月28日 平成19年11月9日
高度利用地区	平成6年4月28日 平成19年11月9日

凡	例
生産緑地地区	
削除する区域	
既削除の区域	

入間市役所



記号	説明
1	市界
2	町界
3	大字界
4	大字界
5	大字界
6	大字界
7	大字界
8	大字界
9	大字界
10	大字界
11	大字界
12	大字界
13	大字界
14	大字界
15	大字界
16	大字界
17	大字界
18	大字界
19	大字界
20	大字界
21	大字界
22	大字界
23	大字界
24	大字界
25	大字界
26	大字界
27	大字界
28	大字界
29	大字界
30	大字界
31	大字界
32	大字界
33	大字界
34	大字界
35	大字界
36	大字界
37	大字界
38	大字界
39	大字界
40	大字界
41	大字界
42	大字界
43	大字界
44	大字界
45	大字界
46	大字界
47	大字界
48	大字界
49	大字界
50	大字界
51	大字界
52	大字界
53	大字界
54	大字界
55	大字界
56	大字界
57	大字界
58	大字界
59	大字界
60	大字界
61	大字界
62	大字界
63	大字界
64	大字界
65	大字界
66	大字界
67	大字界
68	大字界
69	大字界
70	大字界
71	大字界
72	大字界
73	大字界
74	大字界
75	大字界
76	大字界
77	大字界
78	大字界
79	大字界
80	大字界
81	大字界
82	大字界
83	大字界
84	大字界
85	大字界
86	大字界
87	大字界
88	大字界
89	大字界
90	大字界
91	大字界
92	大字界
93	大字界
94	大字界
95	大字界
96	大字界
97	大字界
98	大字界
99	大字界
100	大字界

記号	説明
1	市界
2	町界
3	大字界
4	大字界
5	大字界
6	大字界
7	大字界
8	大字界
9	大字界
10	大字界
11	大字界
12	大字界
13	大字界
14	大字界
15	大字界
16	大字界
17	大字界
18	大字界
19	大字界
20	大字界
21	大字界
22	大字界
23	大字界
24	大字界
25	大字界
26	大字界
27	大字界
28	大字界
29	大字界
30	大字界
31	大字界
32	大字界
33	大字界
34	大字界
35	大字界
36	大字界
37	大字界
38	大字界
39	大字界
40	大字界
41	大字界
42	大字界
43	大字界
44	大字界
45	大字界
46	大字界
47	大字界
48	大字界
49	大字界
50	大字界
51	大字界
52	大字界
53	大字界
54	大字界
55	大字界
56	大字界
57	大字界
58	大字界
59	大字界
60	大字界
61	大字界
62	大字界
63	大字界
64	大字界
65	大字界
66	大字界
67	大字界
68	大字界
69	大字界
70	大字界
71	大字界
72	大字界
73	大字界
74	大字界
75	大字界
76	大字界
77	大字界
78	大字界
79	大字界
80	大字界
81	大字界
82	大字界
83	大字界
84	大字界
85	大字界
86	大字界
87	大字界
88	大字界
89	大字界
90	大字界
91	大字界
92	大字界
93	大字界
94	大字界
95	大字界
96	大字界
97	大字界
98	大字界
99	大字界
100	大字界

記号	説明
1	市界
2	町界
3	大字界
4	大字界
5	大字界
6	大字界
7	大字界
8	大字界
9	大字界
10	大字界
11	大字界
12	大字界
13	大字界
14	大字界
15	大字界
16	大字界
17	大字界
18	大字界
19	大字界
20	大字界
21	大字界
22	大字界
23	大字界
24	大字界
25	大字界
26	大字界
27	大字界
28	大字界
29	大字界
30	大字界
31	大字界
32	大字界
33	大字界
34	大字界
35	大字界
36	大字界
37	大字界
38	大字界
39	大字界
40	大字界
41	大字界
42	大字界
43	大字界
44	大字界
45	大字界
46	大字界
47	大字界
48	大字界
49	大字界
50	大字界
51	大字界
52	大字界
53	大字界
54	大字界
55	大字界
56	大字界
57	大字界
58	大字界
59	大字界
60	大字界
61	大字界
62	大字界
63	大字界
64	大字界
65	大字界
66	大字界
67	大字界
68	大字界
69	大字界
70	大字界
71	大字界
72	大字界
73	大字界
74	大字界
75	大字界
76	大字界
77	大字界
78	大字界
79	大字界
80	大字界
81	大字界
82	大字界
83	大字界
84	大字界
85	大字界
86	大字界
87	大字界
88	大字界
89	大字界
90	大字界
91	大字界
92	大字界
93	大字界
94	大字界
95	大字界
96	大字界
97	大字界
98	大字界
99	大字界
100	大字界

記号	説明
1	市界
2	町界
3	大字界
4	大字界
5	大字界
6	大字界
7	大字界
8	大字界
9	大字界
10	大字界
11	大字界
12	大字界
13	大字界
14	大字界
15	大字界
16	大字界
17	大字界
18	大字界
19	大字界
20	大字界
21	大字界
22	大字界
23	大字界
24	大字界
25	大字界
26	大字界
27	大字界
28	大字界
29	大字界
30	大字界
31	大字界
32	大字界
33	大字界
34	大字界
35	大字界
36	大字界
37	大字界
38	大字界
39	大字界
40	大字界
41	大字界
42	大字界
43	大字界
44	大字界
45	大字界
46	大字界
47	大字界
48	大字界
49	大字界
50	大字界
51	大字界
52	大字界
53	大字界
54	大字界
55	大字界
56	大字界
57	大字界
58	大字界
59	大字界
60	大字界
61	大字界
62	大字界
63	大字界
64	大字界
65	大字界
66	大字界
67	大字界
68	大字界
69	大字界
70	大字界
71	大字界
72	大字界
73	大字界
74	大字界
75	大字界
76	大字界
77	大字界
78	大字界
79	大字界
80	大字界
81	大字界
82	大字界
83	大字界
84	大字界
85	大字界
86	大字界
87	大字界
88	大字界
89	大字界
90	大字界
91	大字界
92	大字界
93	大字界
94	大字界
95	大字界
96	大字界
97	大字界
98	大字界
99	大字界
100	大字界

注意
1. この図面は計画を変更することがありますので
使用に当たってはご注意ください。
2. この図面は最新版です。計画については入間
市役所都市計画課でお調べください。

この図面は、国土利用計画法に基づいて作成されたものであり、
（図面番号） 平成18年 第1号
この図面は、国土利用計画法に基づいて作成されたものであり、
（図面番号） 平成18年 第1号
この図面は、国土利用計画法に基づいて作成されたものであり、
（図面番号） 平成18年 第1号